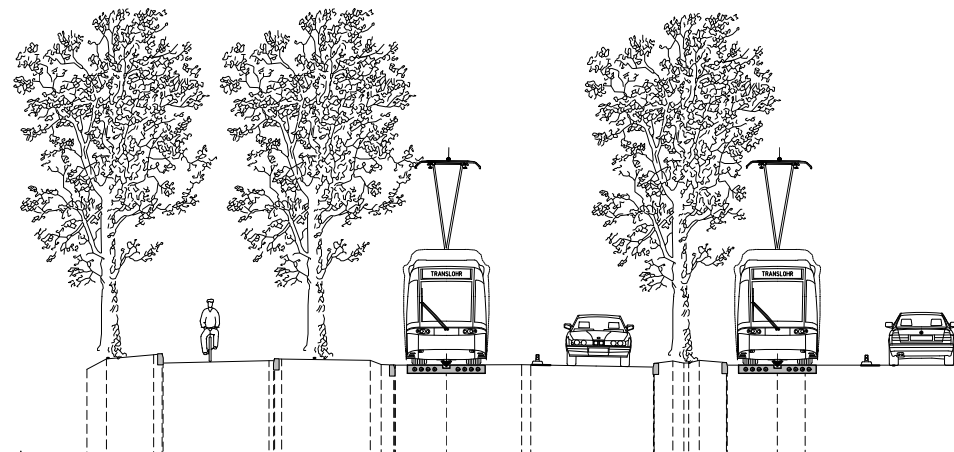
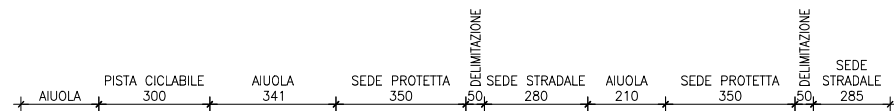


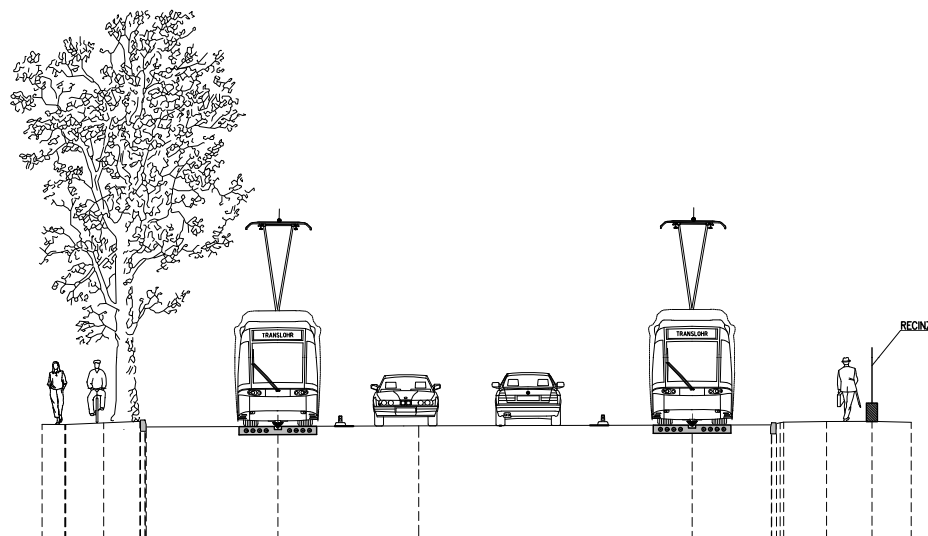
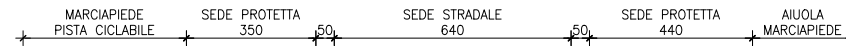
SEZIONE N.6
progr. km 1+220.00



Q.r. 10.00 m s.l.m.

QUOTE PROGETTO	12.83																					
PARZIALI PROGETTO	8.95																					
QUOTE TERRENO	12.85	13.13	13.24	13.02	13.08	13.12	13.09	12.97	12.97	12.91	12.97	12.97	12.91	12.91	13.01	13.07	13.02	13.02	13.03	13.03	12.94	12.95
PARZIALI TERRENO	0.52	1.28	0.23	2.87	0.12	2.40	0.28	0.03	3.41	0.25	3.32	0.01	0.30	0.73	2.11	12.94	4.09					

SEZIONE N.8
progr. km 1+820.00



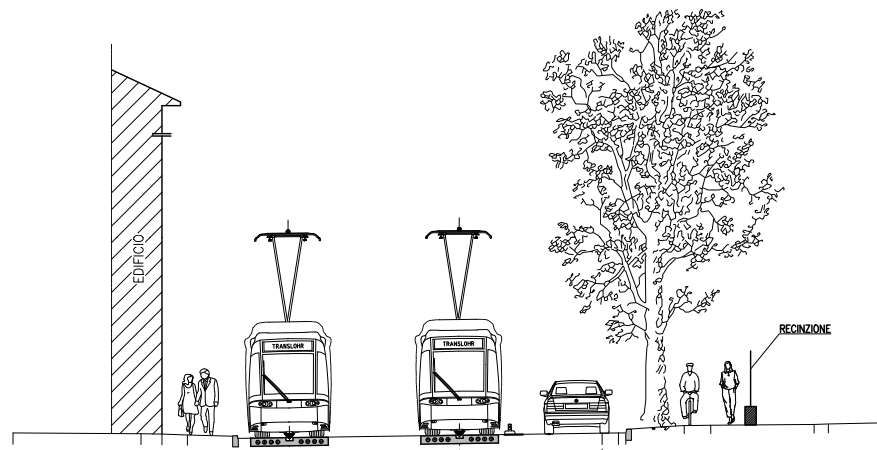

Q.r. 10.00 m s.l.m.

QUOTE PROGETTO	13.02											
PARZIALI PROGETTO	11.20											
QUOTE TERRENO	13.04	13.04	13.03	13.12	12.96	12.99	13.05	13.05	13.05	13.11	13.12	13.09
PARZIALI TERRENO	0.62	1.02	0.98	0.12	7.37	12.99	9.53	0.01	1.16	1.22	1.06	

LEGENDA

- STATO DI FATTO
- STATO DI PROGETTO

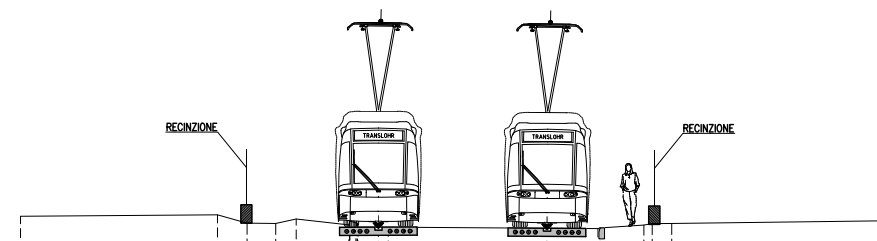
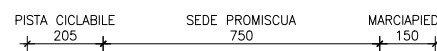
SEZIONE N.7
progr. km 1+480.00



Q.r. 10.00 m s.l.m.

QUOTE PROGETTO	12.86													
PARZIALI PROGETTO	4.60													
QUOTE TERRENO	12.99	12.96	12.96	12.93	12.96	12.90	12.84	12.98	13.09	13.18	13.19	13.21	13.23	13.26
PARZIALI TERRENO	3.46	0.56	0.69	1.32	0.03	10.28	0.20	1.12	0.72	2.79	0.39	1.46		

SEZIONE N.9
progr. km 2+090.00



Q.r. 10.00 m s.l.m.

QUOTE PROGETTO	11.39														
PARZIALI PROGETTO	4.56														
QUOTE TERRENO	11.66	11.71	11.48	11.47	11.59	11.42	11.43	11.37	11.37	11.32	11.35	11.42	11.46	11.47	11.54
PARZIALI TERRENO	5.32	0.8	0.77	0.56	1.42	0.02	0.81	5.67	0.06	1.19	0.22	0.53	5.90		

COMUNE DI PADOVA
AZIENDA PADOVA SERVIZI

Consorzio Mantegna

SISTEMA DI TRASPORTO INTERMEDIO
A GUIDA VINCOLATA

PROGETTO PRELIMINARE		N. ELABORATO
STUDIO DI IMPATTO AMBIENTALE QUADRO DI RIFERIMENTO PROGETTUALE		8.5.15
Sezioni trasversali dal km 1+220 al km 2+090 Stato di fatto e di progetto		FORMATO SCALA 1:100
0-	UST0102_0	
Rev.	Nome file	Descrizione
	COMMESSA	FASE
	P T 0376	P - TV SIR3
	DOCUMENTO	TAVOLA
	U S T 001	02 06
	DATA	REVISIONI
	05/12/03	FL
	PM	GG
	RLT	
	Redatto	Controllato
	Approvato	Visto
	Ing. Claudio Rocca	Ing. G.B. FURLAN
	Il Direttore Tecnico	Il Progettista
	Ing. Claudio Rocca	Ing. G.B. FURLAN

NET INGENIERING
Via Squero, 12 - 35043 Monseice (PD)

ING. CLAUDIO ROCCA
N. 1523

ING. G.B. FURLAN
N. 714

Il presente documento, elaborato per il committente da Net engineering, non può essere riprodotto o comunicato a terzi senza preventiva autorizzazione scritta.