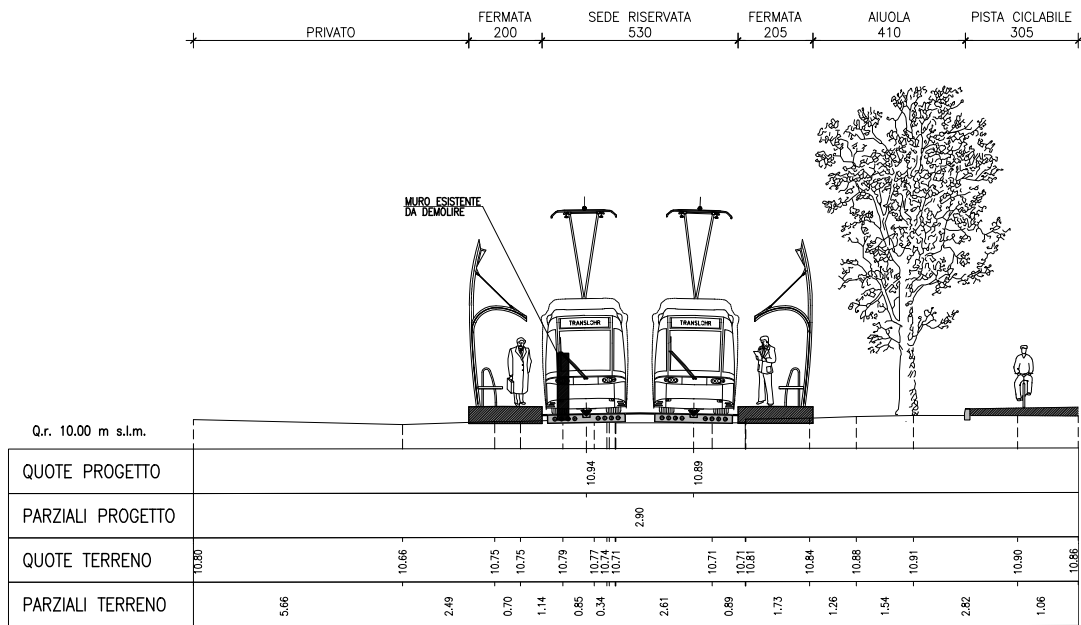
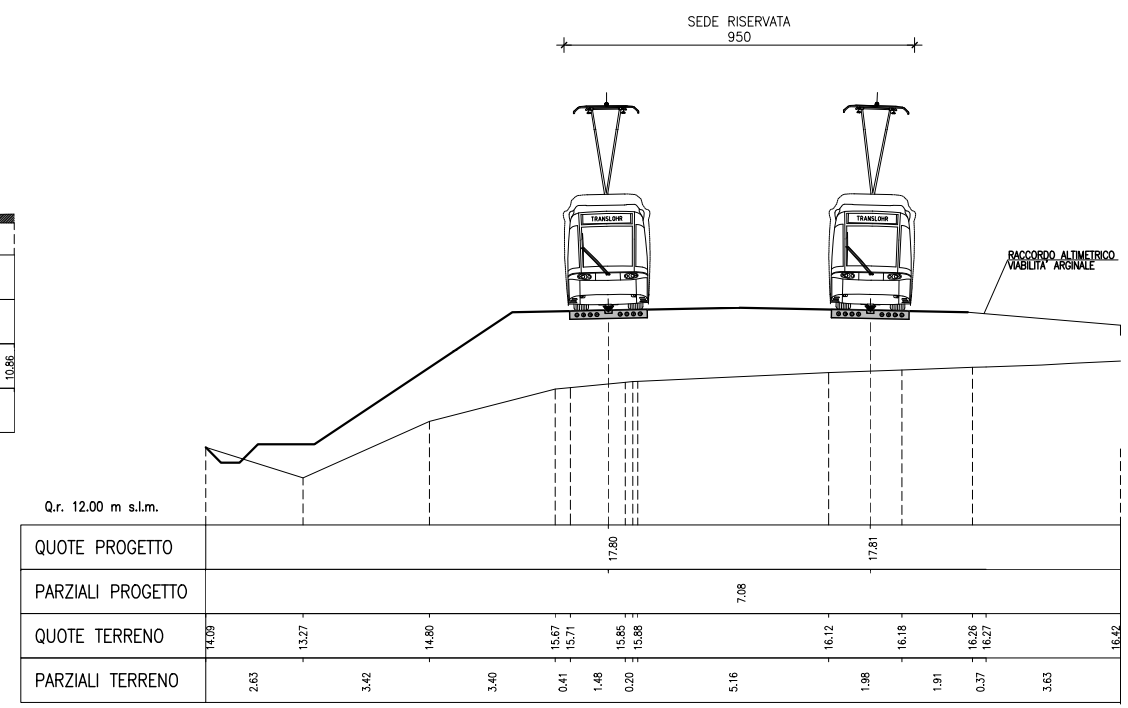


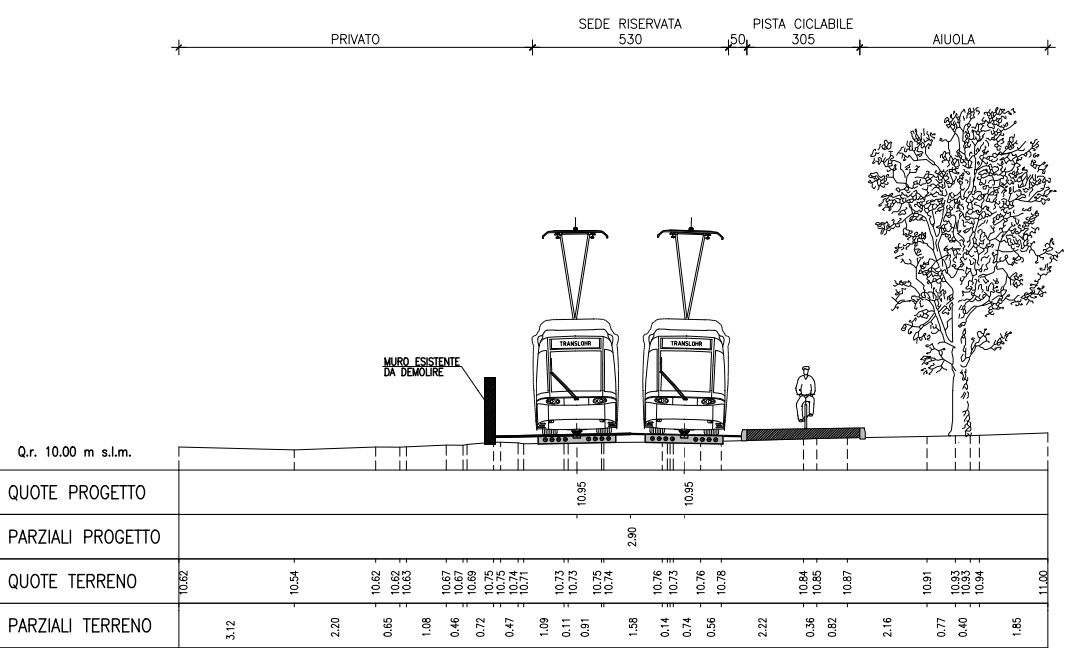
**SEZIONE N.16**  
progr. km 3+620.00



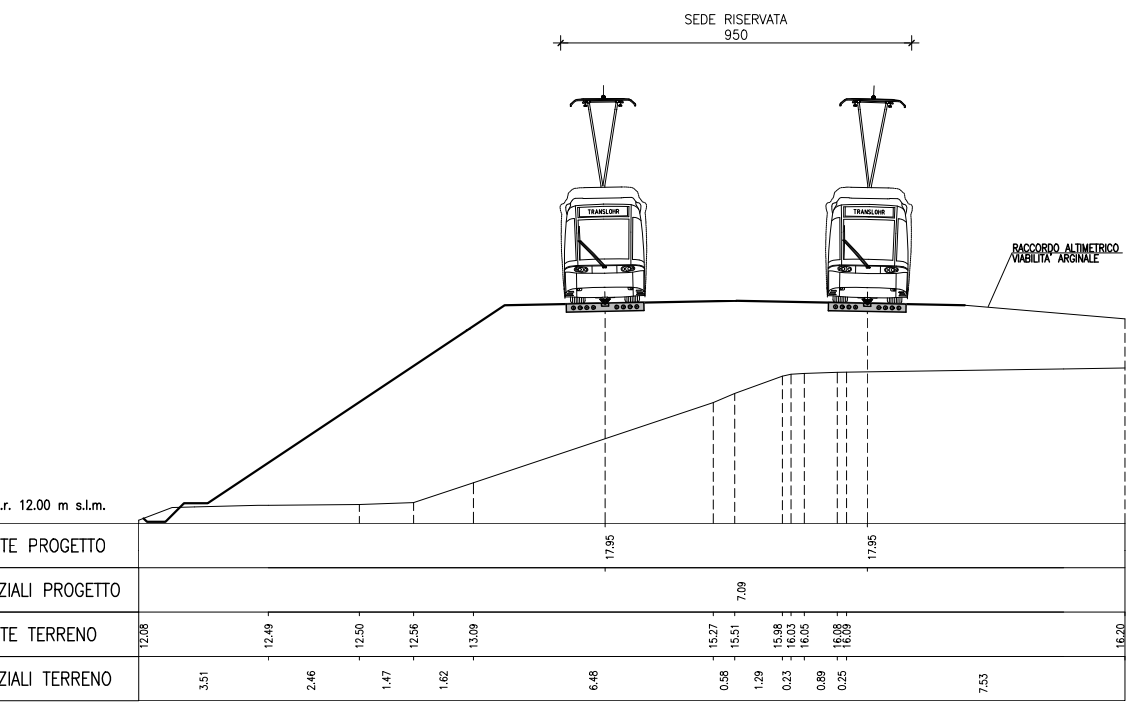
**SEZIONE N.18**  
progr. km 4+130.00



**SEZIONE N.17**  
progr. km 3+680.00



**SEZIONE N.19**  
progr. km 4+230.00



LEGGENDA

- STATO DI FATTO
- STATO DI PROGETTO



**COMUNE DI PADOVA**  
**AZIENDA PADOVA SERVIZI**



**Consorzio Mantegna**

**SISTEMA DI TRASPORTO INTERMEDIO**  
**A GUIDA VINCOLATA**

<b>PROGETTO PRELIMINARE</b>		N. ELABORATO
STUDIO DI IMPATTO AMBIENTALE QUADRO DI RIFERIMENTO PROGETTUALE		8.5.17
Sezioni trasversali dal km 3+620 al km 4+230 Stato di fatto e di progetto		
		FORMATO SCALA 1:100
0-	UST0104_0	
Rev.	Nome file	Descrizione
		Data Redatto
		Controllato Approvato
		Visto
COMMESSA	FASE	OPERA
P T 0376	P	TV SIR3
		DOCUMENTO
		TAVOLA
		REVISIONI
		U S T 001
		04 06
		0



Il Direttore Tecnico  
Ing. Claudio Rocca



Il Progettista  
Ing. G.B. FURLAN

Via Squero, 12 - 35043 Monseice (PD)

Il presente documento, elaborato per il committente da Net engineering, non può essere riprodotto o comunicato a terzi senza preventiva autorizzazione scritta.

234