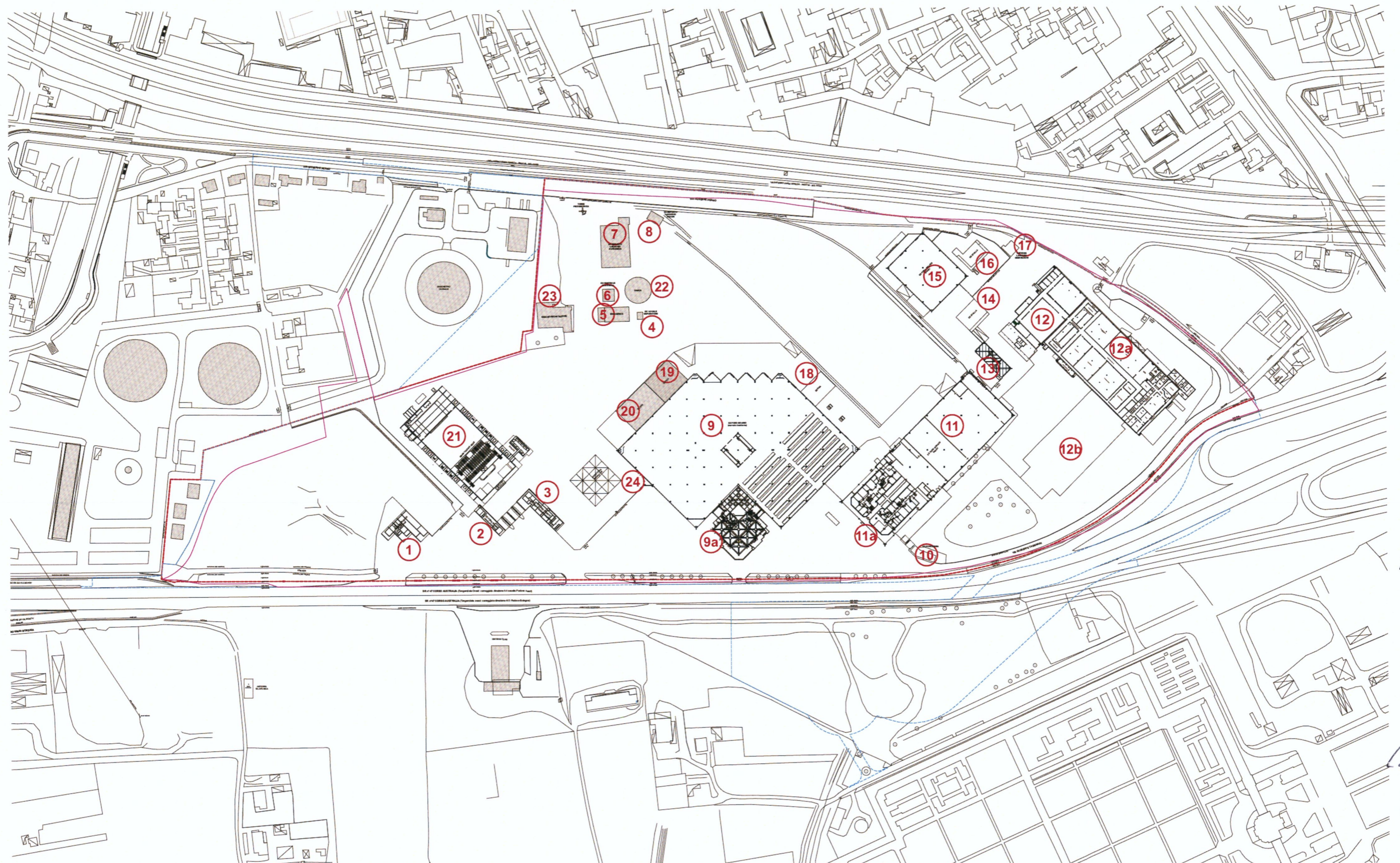


## ALLEGATI D

---

Handwritten signature and initials in black ink, located in the bottom right corner of the page. The signature is a cursive scribble, and the initials are 'a' and 'h'.





**LEGENDA**

- Area proprietà comunale
- perimetro S.Z. da P.I.
- Ambito di intervento

- |   |  |  |   |  |   |  |                 |   |
|---|--|--|---|--|---|--|-----------------|---|
| <b>1</b> autofficina                          | <b>4</b> ex locale depuratore            | <b>7</b> ex reparto lavaggio automezzi             | <b>9a</b> ex servizi generali mercato       | <b>11a</b> confcoop unione interprov. di PD/RO | <b>12b</b> salone vuoto                   | <b>15</b> deposito provveditorato/uffici | <b>18</b> serra | <b>21</b> Palageox                              |
| <b>2</b> ex portineria/uffici                 | <b>5</b> stazione disinfestazione u.s.l. | <b>8</b> ex reparto lavaggio vagoni                | <b>10</b> ex portineria                     | <b>12</b> magazzino infrastrutture comunali    | <b>13</b> garages infrastrutture comunali | <b>16</b> deposito provveditorato        | <b>19</b> serra | <b>22</b> <b>23</b> ex vasche dep. decantazione |
| <b>3</b> alloggio custode/spogliatoio addetti | <b>6</b> centrale elettrica              | <b>9</b> mercato florivaistico/ex mercato bestiame | <b>11</b> magazzino infrastrutture comunali | <b>12a</b> Protezione Civile                   | <b>14</b> deposito provveditorato         | <b>17</b> officina UPM                   | <b>20</b> serra | <b>24</b> bagni pubblici                        |

**PLANIMETRIA DELLO STATO DI FATTO**  
scala 1:3000

*[Handwritten signature and scribbles]*





VISTA ZENITALE - STATO DI FATTO

*[Handwritten signature]*

*[Handwritten mark]*

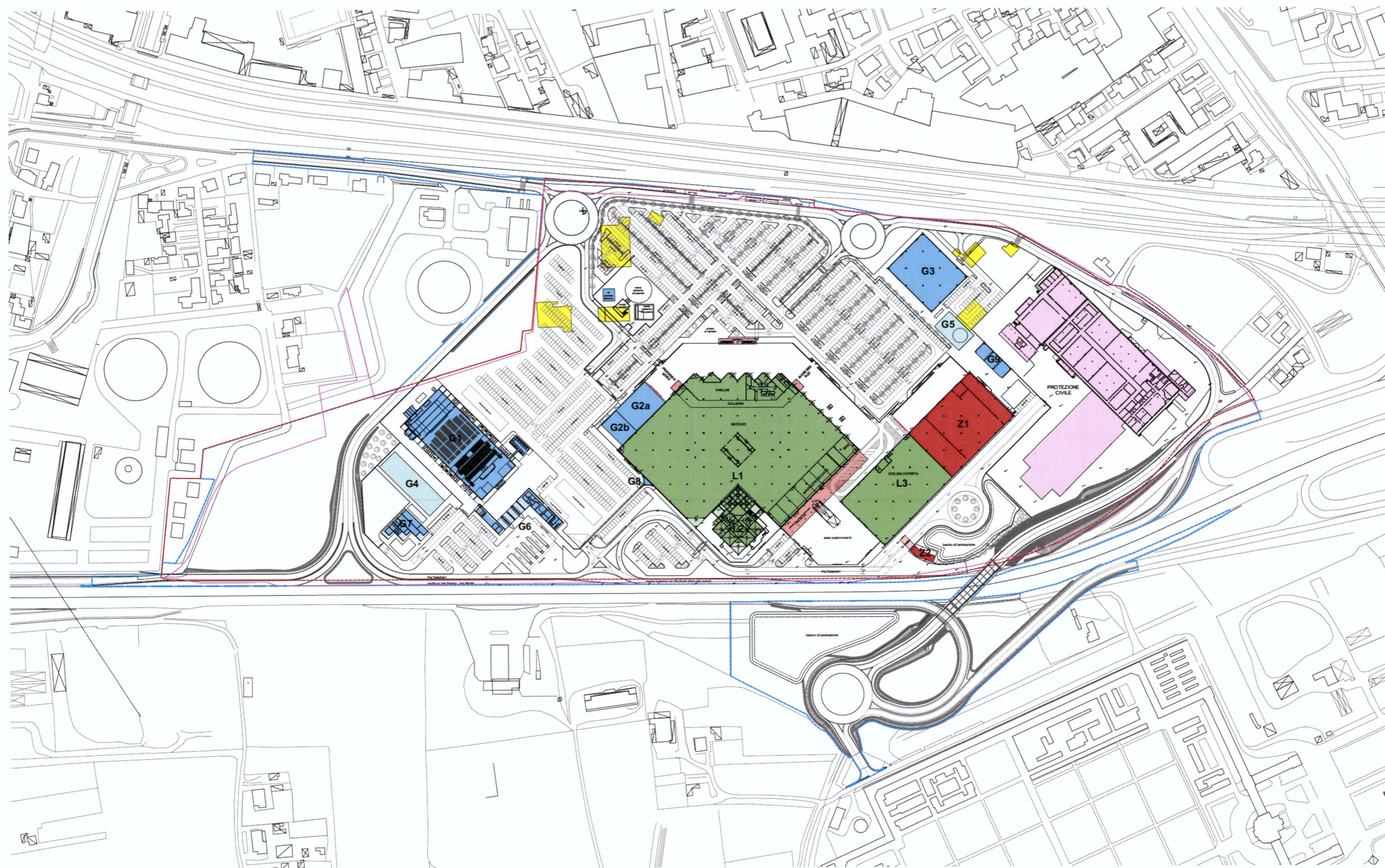




PLANIVOLUMETRICO

*[Handwritten signature]*





**LEGENDA**

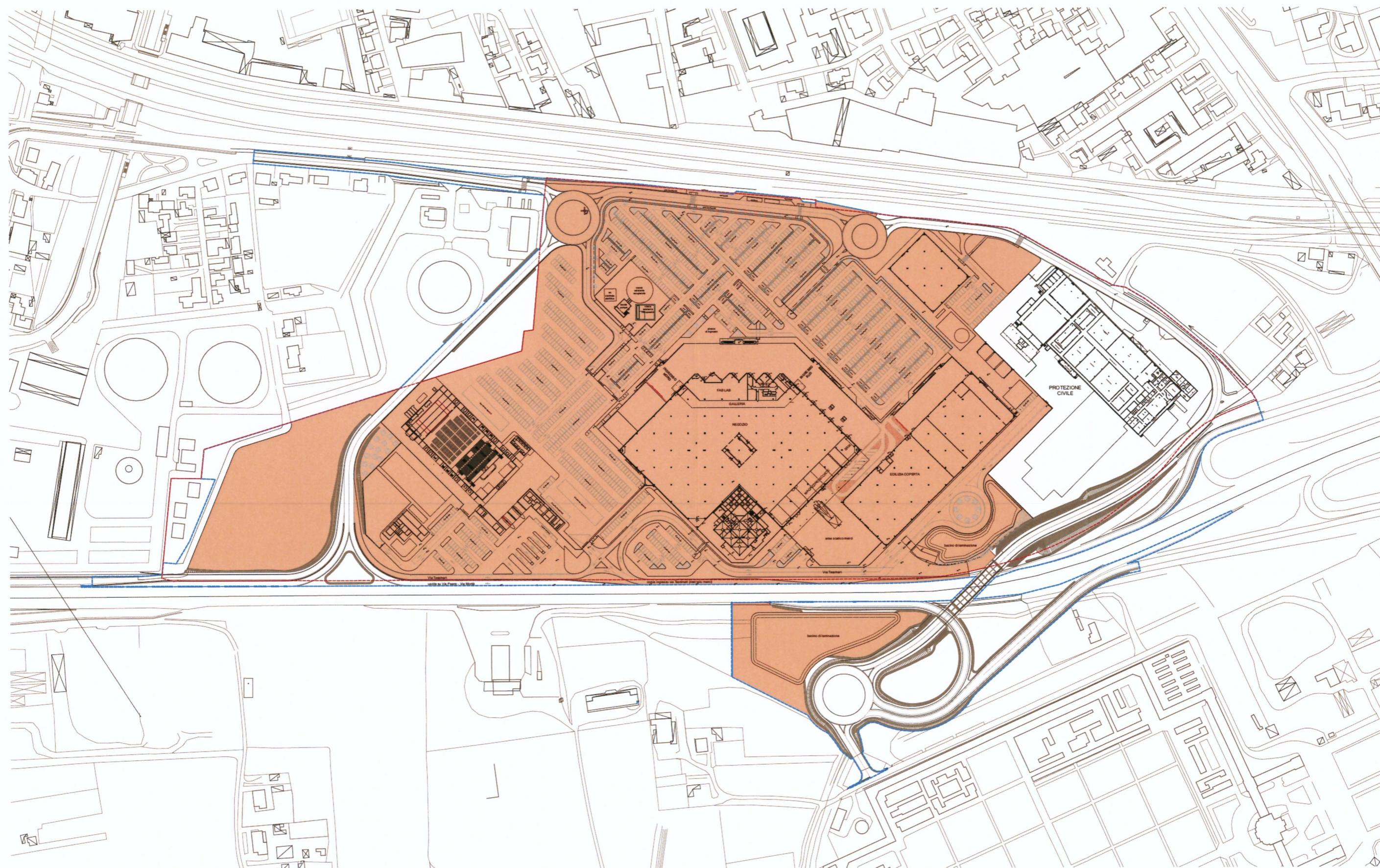
Area proprietà comunale	Ambito di intervento	<b>Leroy Merlin:</b>	L1 Punto vendita, uffici, laboratori	L3 Punto vendita edilizia coperta	<b>ZED! Entertainment World srl:</b>	G1 Gran Teatro Geox	G2b Serra risto/bar	G6 Gran Teatro Geox: ingressi	G8 Bagni/ripostiglio	G4 Albergo in progetto	Pensiline/portici esistenti	<b>Z da definire:</b>	Z1 Punto vendita	Pensiline esistenti	<b>Protezione Civile:</b>
Perimetro S.Z. da P.I.	Edifici da demolire	L2 Non utilizzato (da definire)	Pensiline di progetto	G2a Serra risto/bar	G3 Uffici-magazzino/comm.le/ludico	G7 Pubblico esercizio	G9 Magazzino	G5 Planetario in progetto	Z2 Da definire	Edifici esistenti					

**PLANIMETRIA GENERALE DI PROGETTO**

scala 1:3000

*[Handwritten signatures and notes]*





**LEGENDA**

- Area proprietà comunale
- Ambito di intervento
- area in concessione

**INDIVIDUAZIONE DELL'AREA IN CONCESSIONE**

scala 1:3000





**LEGENDA**

- Area proprietà comunale
- perimetro S.Z. da P.I.
- Ambito di intervento

- Ambito attività commerciali

**Leroy Merlin - slp totale= 24.138,40 mq:**

- L1 punto vendita, uffici, laboratori  
slp=15.988,33 mq
- L2 non utilizzato (da definire)  
slp=2.580,55 mq
- L3 punto vendita edilizia coperta  
slp=4.070,88 mq

- Portici esistenti slp=275,75 mq
- pensiline in progetto slp=1.222,89 mq

**Z da definire - slp totale=3.890,38 mq:**

- Z1 Punto vendita  
slp=3.705,27 mq
- Z2 da definire  
slp=116,45 mq
- Pensiline esistenti slp=68,66 mq

**SUPERFICIE LORDA DI PAVIMENTO - AMBITO GRANDE STRUTTURA DI VENDITA**

scala 1:1500

*Handwritten signatures and initials on the right side of the plan.*



