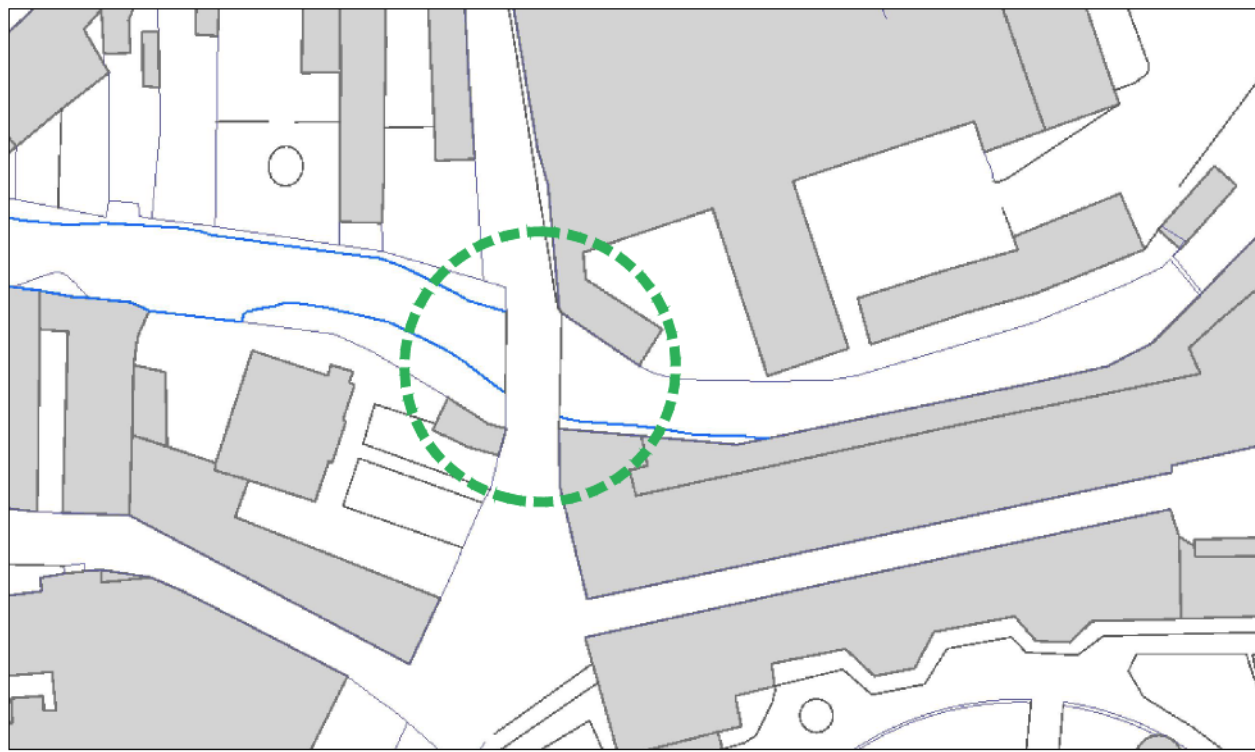
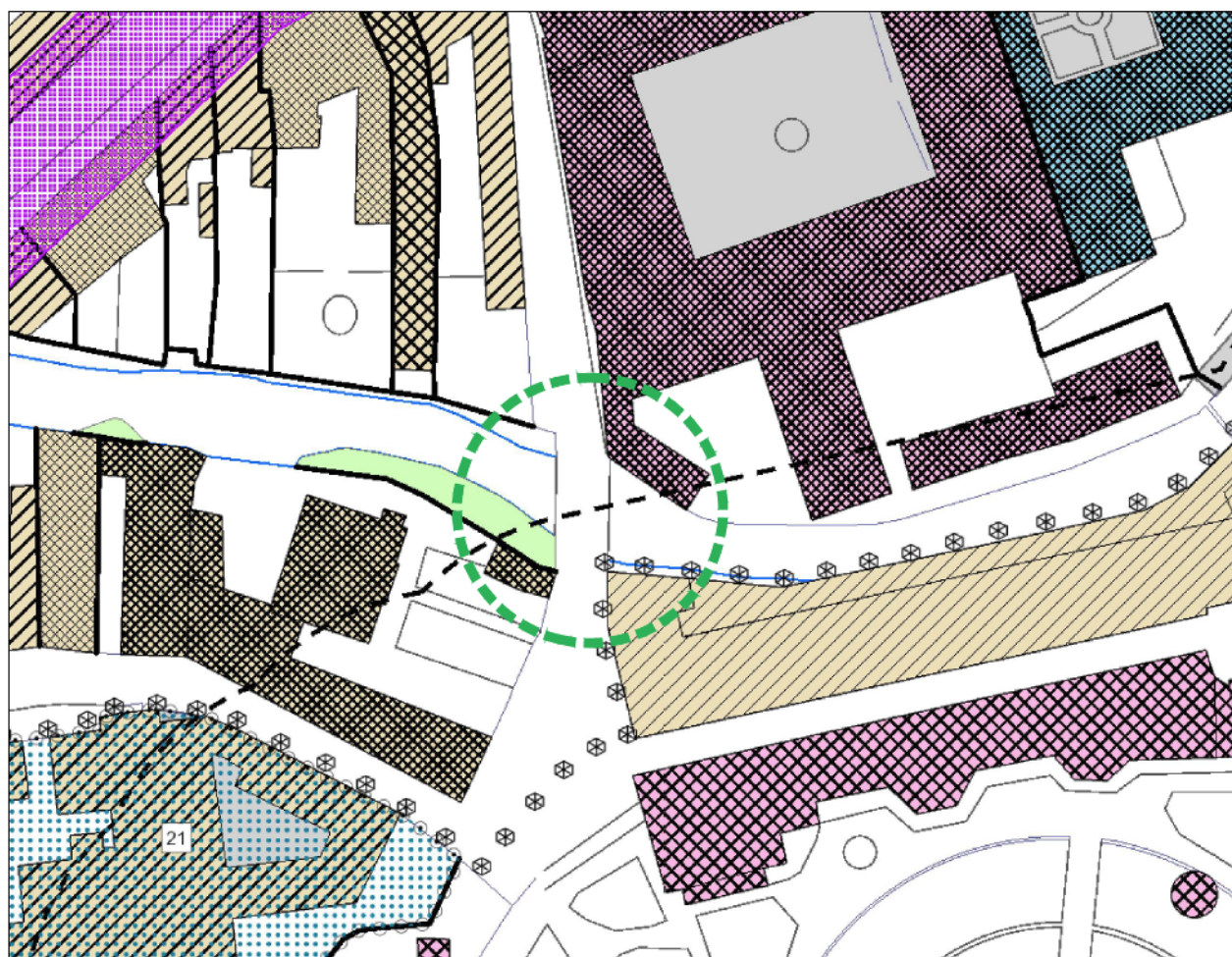



ESTRATTO DI C.T.R.
Scala 1:1000



ESTRATTO DEL PIANO INTERVENTI
Scala 1:1000



ESTRATTO DI ORTOFOTOPIANO
Scala 1:1000



LEGENDA - PIANO INTERVENTI

LEGENDA - (ex) B1

(MODALITÀ DI ATTUAZIONE)

• • • PERIMETRO DEL CENTRO STORICO
STRUTTURA DELLE UNITÀ DI PIANO ALL'INTERNO DEGLI ISOLATI

1 PERIMETRO ISOLATO
2 PERIMETRO DEL QUADRO DI PIANO
3 UNITÀ ESISTENTE AREA COPERTA
4 UNITÀ ESISTENTE AREA SCOPERTA

MODALITÀ DI ATTUAZIONE DEGLI INTERVENTI NELLE UNITÀ DI PIANO
CLASSIFICAZIONE DELLE UNITÀ DI PIANO DERIVATA DALL'USO DEL PULV. ADO VALORE CULTURALE

- UNITÀ DI PIANO DELLA CLASSE A
MODALITÀ DI TIPO A - RESTAURO SCIENTIFICO
- UNITÀ DI PIANO DELLA CLASSE B
MODALITÀ DI TIPO B - RESTAURO
- UNITÀ DI PIANO DELLA CLASSE C
MODALITÀ DI TIPO C - RESTAURO
- UNITÀ DI PIANO DELLA CLASSE D
MODALITÀ DI TIPO D - RISTRUTTURAZIONE EDILIZIA
- UNITÀ DI PIANO DELLA CLASSE E
MODALITÀ DI TIPO E - RISTRUTTURAZIONE EDILIZIA
- UNITÀ DI PIANO DELLA CLASSE F
MODALITÀ DI TIPO F - DEMOLIZIONE SENZA RICOSTRUZIONE
- UNITÀ DI PIANO DELLA CLASSE G
MODALITÀ DI TIPO G - NON EDIFICAZIONE
- UNITÀ DI PIANO DELLA CLASSE H
MODALITÀ DI TIPO H - NUOVA EDIFICAZIONE
- PERIMETRO DEL SISTEMA PRATO DELLA VALLE
- PERIMETRO DELL'AREA DI TUTELA DELL'ORTO BOTANICO
- ACCORDO DI PROGRAMMA PER LA REALIZZAZIONE DEL "PULVINO PULVINO DELLA SALUTE" - OPERAZIONE POLICENTRICA DI PADOVA
- LIMITI DI MET. AD DI DISTACCO DAI CONFINI DELL'ORTO BOTANICO

Modalità di intervento nelle aree del "Sistema Bastionato"

- AREE DI TUTELA
- AREE A PARCO
- AREE A VERDE

LEGENDA - (ex) B2

(DESTINAZIONI D'USO)

DESTINAZIONE RESIDENZIALE, COMMERCIALE, DIREZIONALE,
TURISTICA E ARTIGIANALE ART. 45 N.T.A.

SERVIZI DI INTERESSE GENERALE ART. 46 N.T.A.

ISTITUZIONI RELIGIOSE

AREE SISTEMATE A VERDE

ATTREZZATURE DI INTERESSE COMUNE

AREE PER SERVIZI PUBBLICI ART. 48 N.T.A.

ISTRUZIONE

INTERESSE COMUNE (1) - SERVIZI RELIGIOSI

VERDE PUBBLICO E ATTREZZATO

ISTRUZIONE SUPERIORE ALL'OMBREGGIO

PARCHeggi E AUTORMESSE

MODIFICHE AI SENSI DI QUANTITÀ BIOPOTESTI
DALL'ART. 5.1.1 DEL P.A.C. (CON AUMENTO DI VOLUME)



Finanziato
dall'Unione europea
NextGenerationEU



MINISTERO
DELL'INTERNO



COMUNE
DI PADOVA

PIANO NAZIONALE DI RIPRESA E RESILIENZA
Missione 2 Componente C4 Investimento 2.2



MANUTENZIONE STRAORDINARIA SU PONTI E
VIADOTTI INTERVENTI MANUTENTIVI
SUI PONTI CITTADINI IN MURATURA
CUP: H97H20001060001

PROGETTO ESECUTIVO

CODICE OPERA		DATA
LLPP OPI2020-045		NOVEMBRE 2022
DESCRIZIONE ELABORATO PONTE DEL MAGLIO		NUMERO 2.7
ESTRATTI P.I. - C.T.R. - ORTOFOTOPIANO		SCALA 1:2.000/5.000
I PROGETTISTI Ing. Fabio Muraro Arch. Francesco Casini	IL RESPONSABILE UNICO DEL PROCEDIMENTO Ing. Roberto Piccolo	IL CAPO SETTORE Ing. Matteo Banfi