
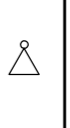





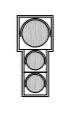


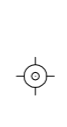




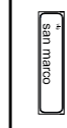
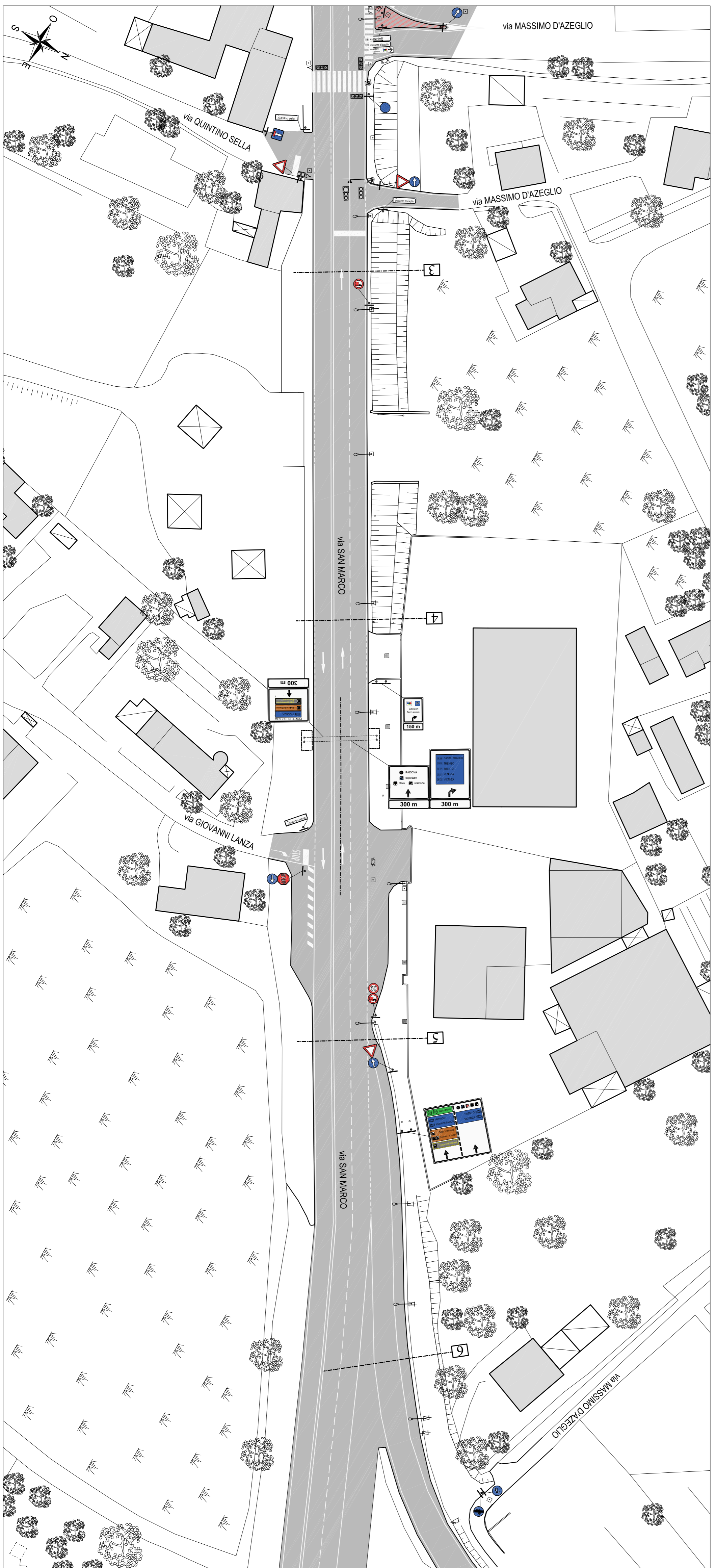


- LEGENDA**
-  Fabbricati assistiti
 -  Pagine semaforo
 -  Sede stradale
 -  Pali a straccio semaforo
 -  Cantine
 -  Lanterne pedonali
 -  Pozzetti
 -  Lanterne veicolari
 -  Lampioni pubblica illuminazione
 -  Segnaletica orizzontale
 -  Sifilo gas
 -  Segnaletica verticale
 -  Alberature
 -  Segnaletica indicazione
 -  Sezioni
 -  Toponomastica



COMUNE DI PADOVA



AREA LL.PP.
Settore Opere Infrastrutturali, Manutenzioni e Arredo Urbano
Servizio Infrastrutture

INTERVENTI per la SICUREZZA STRADALE e la PROMISCUITA' SOSTENIBILE nell'AREA PADOVANA
INTERVENTI SU VIA SAN MARCO
2° LOTTO
dal ponte Darwin a via Einaudi

N° Progetto 000	CUP H91B15000590004	Elaborato	03
nome file Promix2-Progetto Edwlg ottobre 2016	LUPP OP 2016/001	STATO DI FATTO PLANIMETRIA GENERALE	

Progettisti arch. Alberto Marescotti geom. Daniele Pettenuolo	Rup Ing. Massimo Benvenuti	Capo Settore arch. Luigi Gemaro	Capo Area arch. Luigi Gemaro
--	--------------------------------------	---	--