
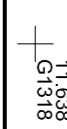

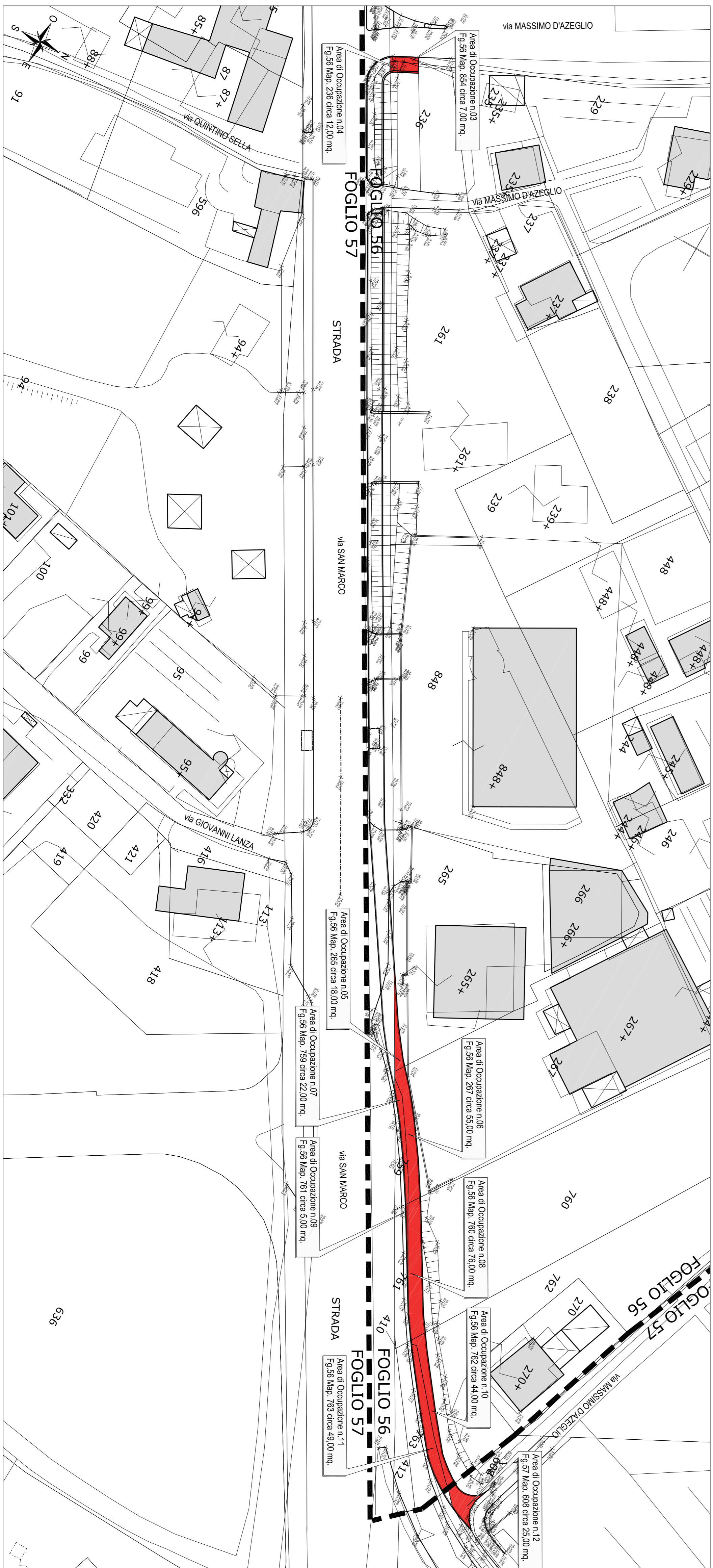


- LEGENDA**
-  Fabbricati esistenti
  -  Quote filareo e nomi punti - Stato di Fatto
  -  Area di occupazione - Progetto

NUM.	FOGLIO	MAPPALE	INTERISTI	AREA OCCUPAZIONE
01	56	854	Comune di Padova	57,00 mq.
02	56	854	Comune di Padova	22,00 mq.
03	56	854	Comune di Padova	7,00 mq.
04	56	286	Comune di Padova	12,00 mq.
05	56	265	Garbo Marialla	18,00 mq.
06	56	267	Garbo Germano	55,00 mq.
07	56	759	Comune di Padova	22,00 mq.
08	56	780	Europadova SH	76,00 mq.
09	56	761	Comune di Padova	5,00 mq.
10	56	762	soppresso e unito map.270	44,00 mq.
10	56	270	2 Bialislo / 6 Destro	44,00 mq.
11	56	763	1 Rigon / 2 Terrassan	49,00 mq.
12	57	608	Comune di Padova	25,00 mq.



**COMUNE DI PADOVA**  
**AREA LL.PP.**  
 Settore Opere Infrastrutturali, Manutenzioni e Arredo Urbano  
 Servizio Infrastrutture

- PROMIX -  
**INTERVENTI per la SICUREZZA STRADALE e la PROMISCUITA SOSTENIBILE nell'AREA PADOVANA**  
**INTERVENTI SU VIA SAN MARCO**  
**2° LOTTO**  
 dal ponte Darwin a via Einaudi

N° Progetto  
 000

nome file  
 Promix2-Progetto Edwg  
 ottobre 2016

CUP  
 H91B15000590004

Elaborato  
**13**

PROGETTO  
 PLANIMETRIA PIANO PARTICELLARE

**Progettisti:**  
 arch. Alberto Marescotti  
 geom. Daniele Pettenello

**Rup:**  
 Ing. Massimo Benvenuti

**Capo Settore:**  
 arch. Luigino Gemaro

**Capo Area:**  
 arch. Luigino Gemaro