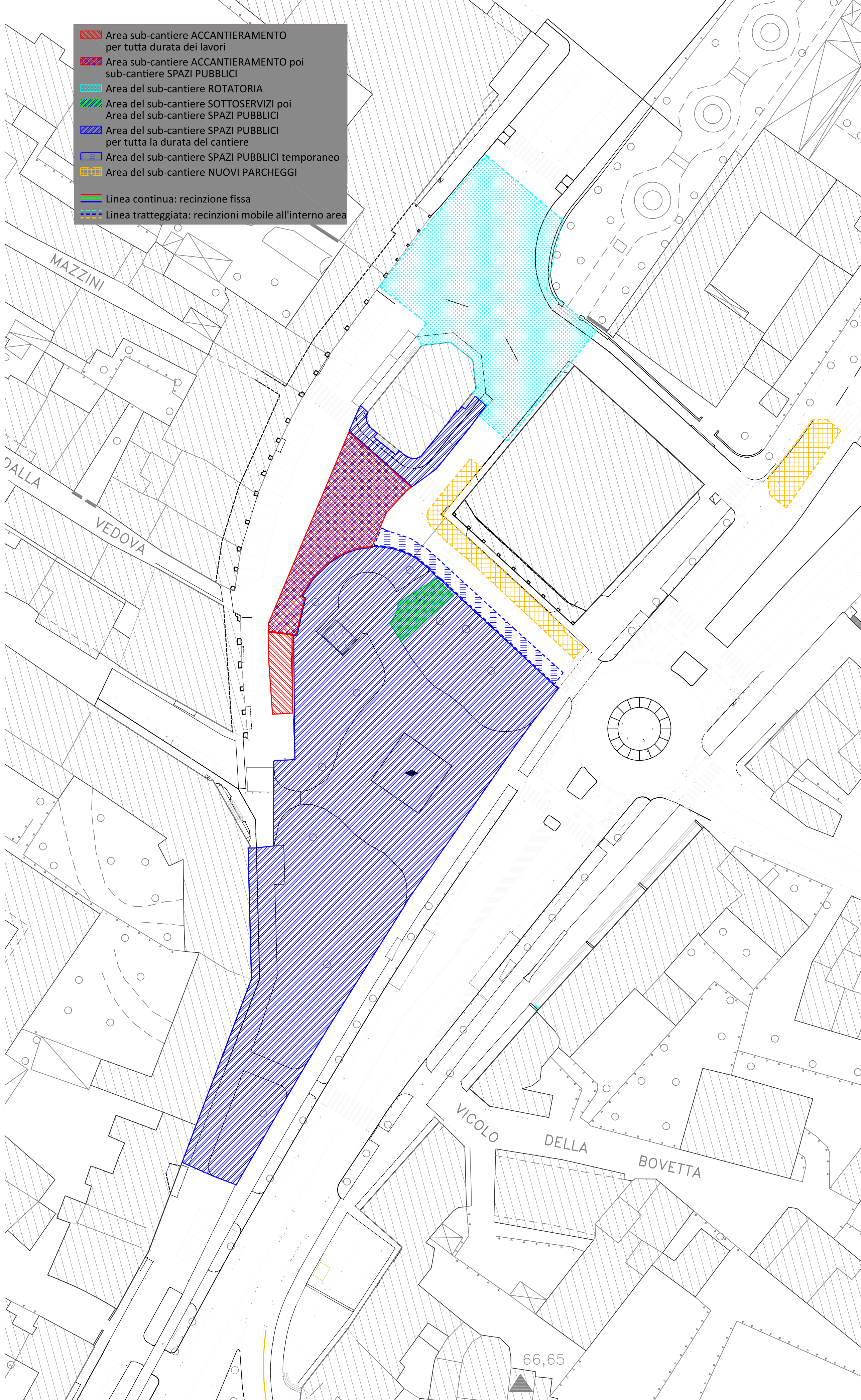
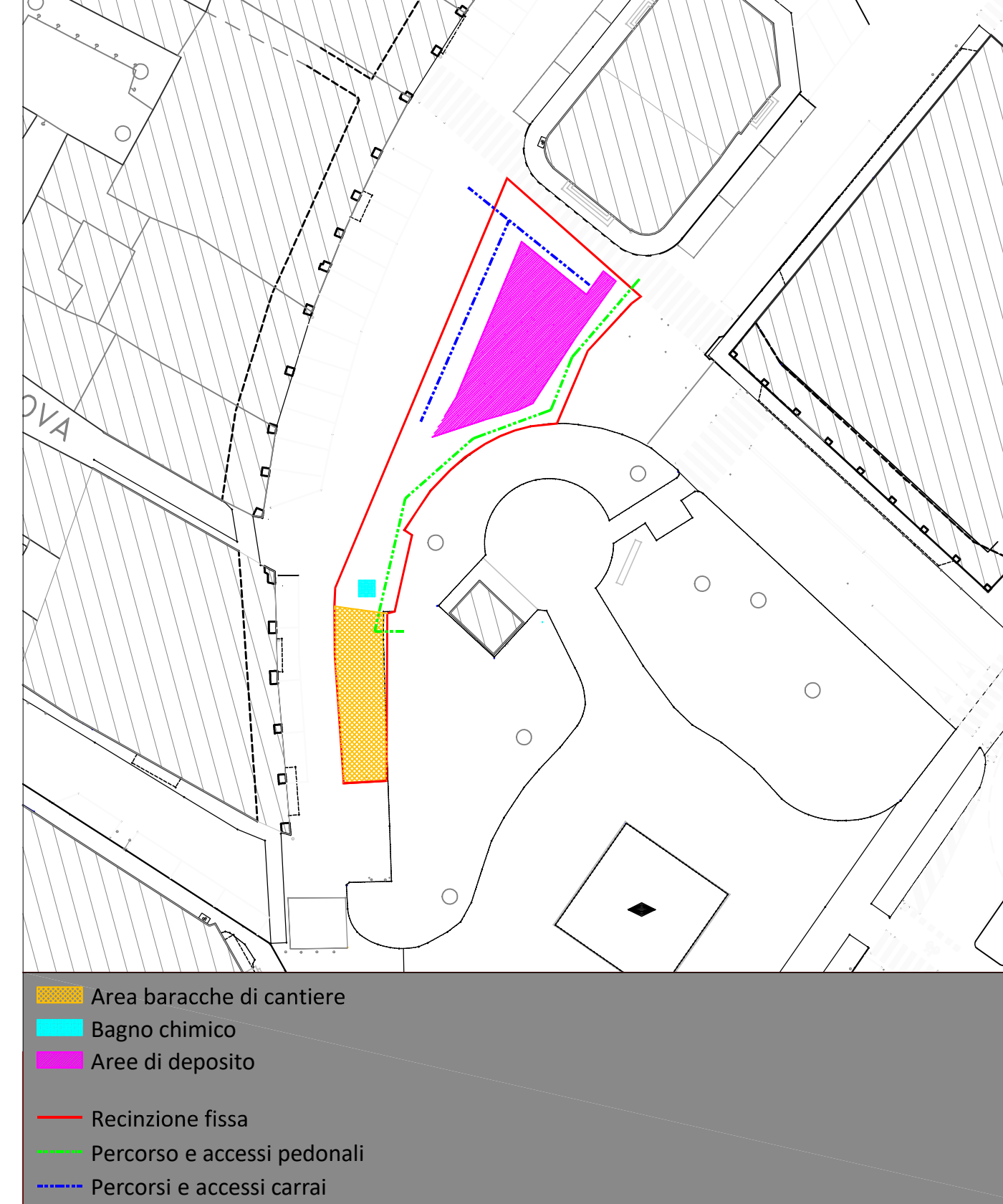


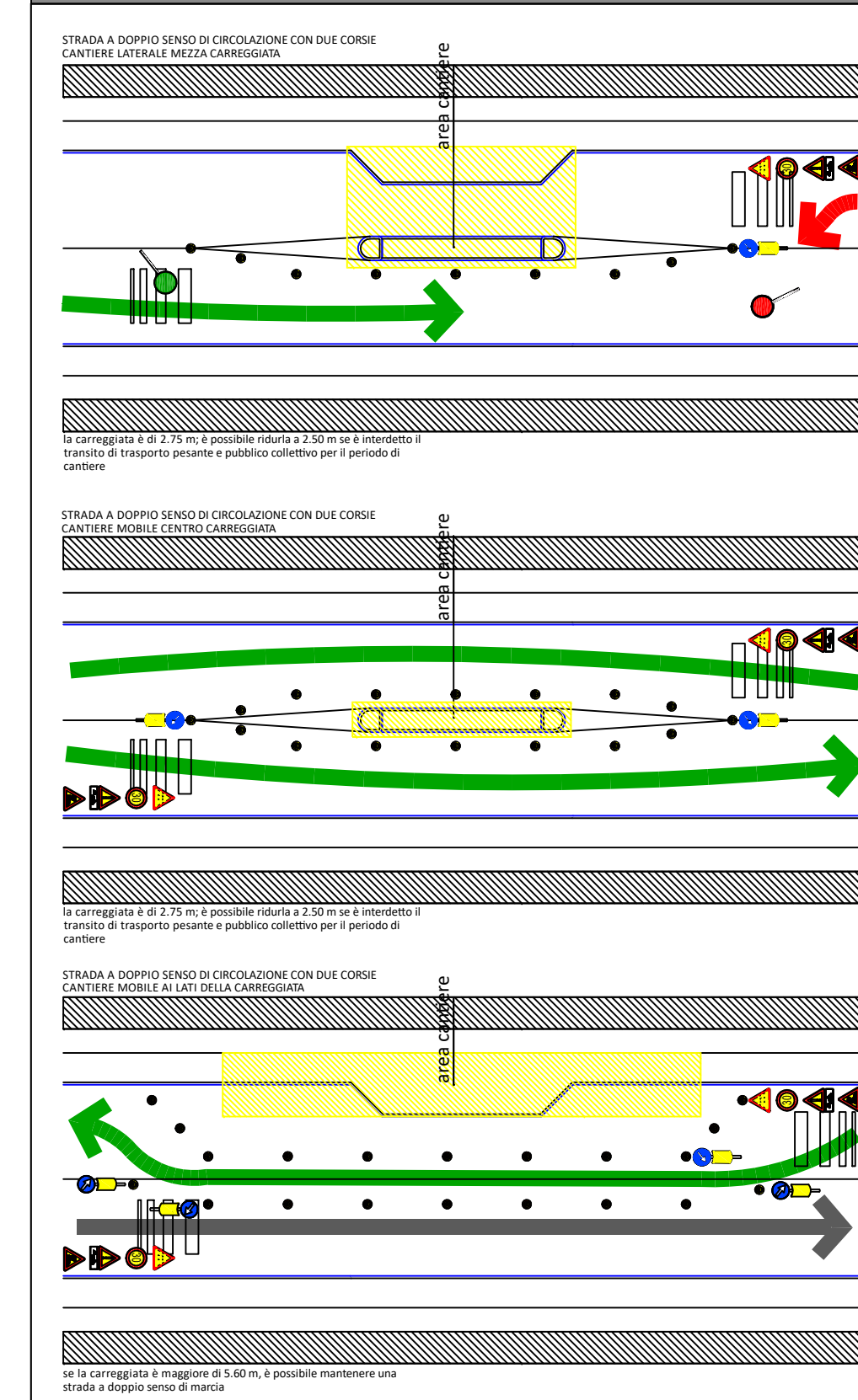
Individuazione sub-cantieri - scala 1:500



Schema baraccamenti- scala 1:500



Prospetti - scala 1:200



**COMUNE DI PADOVA**  
 SETTORE LAVORI PUBBLICI  
 Servizio Opere Infrastrutturali



**PIAZZA MAZZINI**  
**OPERE STRADALI A SERVIZIO DELLA SICUREZZA DELLA CIRCOLAZIONE**  
**PROGETTO ESECUTIVO**

N° Progetto 000	LLPP OPI 2020/033	Elaborato <b>PROG. 31 ID. 14</b>	
nome file sicurezza.dwg	CUP H91B20000410001	PROGETTO PLANIMETRIA E SCHEMI SICUREZZA	
Ottobre 2021			
<b>Progettisti</b>	<b>Consulenti Opere a verde</b>	<b>Rup</b>	<b>Capo Settore</b>
arch. Alberto Marescotti geom. Alessandra Agosti ing. Benedetta Cameran geom. Daniele Pettenello geom. Luca Rigo	dott.ssa Giulia Breda perito Sandro Pigozzo	ing. Massimo Benvenuti	ing. Emanuele Nichele