



COMUNE DI PADOVA

SETTORE LAVORI PUBBLICI

PROGETTO ESECUTIVO

LLPP EDP 2018/149 _REALIZZAZIONE DI NUOVA
SEGNALETICA TURISTICA/MONUMENTALE
NELL'AMBITO DELLA VALORIZZAZIONE DELLA
URBS PICTA - COMPLETAMENTO

IMPORTO COMPLESSIVO: € 240.000,00

N. Progetto	CUP H98C18000050004	Elaborato ABACO RIASSUNTIVO DELLE TIPOLOGIE E DELLO STATO DI CONSERVAZIONE DELLA SEGNALETICA ESISTENTE	
Nome file			
Data	LL.PP. EDP 2018/149		
Progettisti	Rup	Capo Settore	Coordinamento progettazione
Stradivarie Architetti Associati arch. Claudia Marcon arch. Giulia Bonn arch. Thomas Bisiani arch. Gianfranco Dilillo	Arch. Domenico Lo Bosco	Ing. Massimo Benvenuti	Arch. Fabio Fiocco

SEGNALETICA INFO-TURISTICA ESISTENTE

La fase di rilievo è stata strutturata ai fini di ottenere tutti i dati utili per determinare due caratteristiche della segnaletica esistente, ovvero, rispettivamente: la sua efficacia e correttezza e lo stato di conservazione. Questi dati, analizzati e sintetizzati nella loro completezza, hanno consentito di determinare l'urgenza d'intervento richiesta da ciascun segnale, azione fondamentale per costruire un programma temporale volto alla progressiva e graduale sostituzione del sistema segnaletico esistente con il nuovo sistema di progetto.

Per quanto concerne la segnaletica info-turistica, un primo dato analizzato è stata la sua effettiva presenza sul territorio comunale. A partire da un elenco iniziale, comprendente 72 segnali di questa stessa tipologia (A), dei quali 4 risultano di prossima installazione, è stata effettuata una ricognizione puntuale durante la quale sono stati trovati solo 51 segnali, mentre 17 risultano mancanti.

I 51 segnali trovati sono poi stati sottoposti a un'ulteriore verifica, relativa:

- corrispondenza della localizzazione rispetto alla planimetria (un terzo risulta non corrispondere);
- corrispondenza del titolo rispetto a quanto indicato dall'elenco (anche in questo caso un terzo dei segnali non corrisponde).

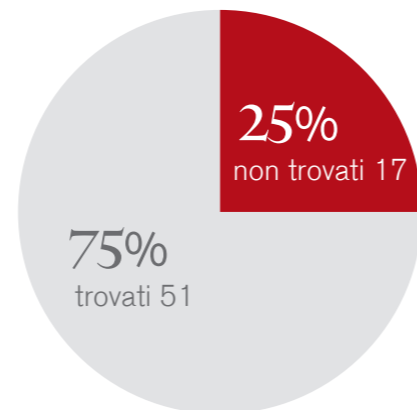
Si è proceduto, quindi, all'assegnazione di un livello di degrado a ogni segnale, facendo una distinzione tra:

- ◆◆ segnaletica non degradata;
- ◆◆ segnaletica degradata ma fruibile (in cui graffiti, adesivi o altre forme di degrado non interferiscono con gli elementi descrittivi-informativi della segnaletica);
- ◆◆ segnaletica non fruibile (in cui graffiti, adesivi o altre forme di degrado non rendono fruibile il segnale).

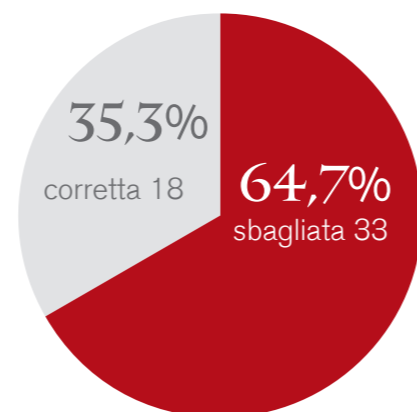
Infine, sintetizzando tutte le informazioni così raccolte, è stata definita per ciascun segnale un'urgenza di intervento: immediato, nel medio periodo e nel lungo periodo.

N.B. La ricognizione è stata effettuata in data agosto 2016.

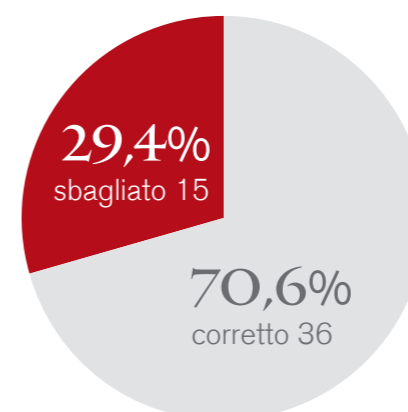
Effettiva presenza del segnale



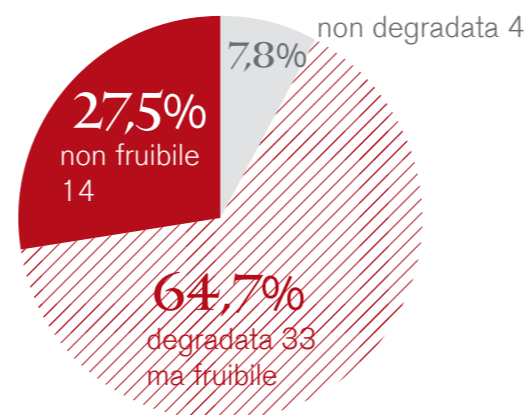
Correttezza localizzazione



Correttezza titolo



Livello di degrado



Urgenza intervento

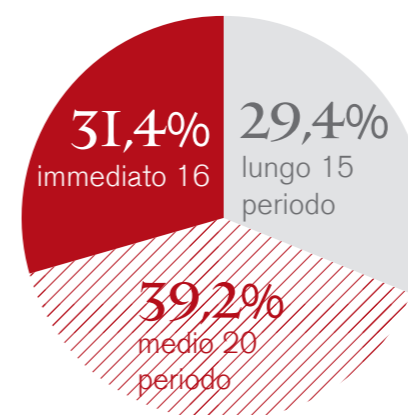


TABELLA RIASSUNTIVA DEL RILIEVO

CODICE SEGNALETICA	INDIRIZZO INDICATO	CORRISPONDENZA MAPPA	TROVATO	STATO DI DEGRADO	MATERIALE PAVIMENTAZIONE	URGENZA INTERVENTO
01	Giardini dell'Arena romana	//	no	//	//	//
02	Giardini dell'Arena romana	//	no	//	//	//
03	Giardini dell'Arena romana	//	no	//	//	//
04	Giardini dell'Arena romana	//	no	//	//	//
05	Piazza Eremitani	sì	sì	◆◆	porfido	◆◆◆
06	Piazza Eremitani	no	sì	◆◆	ciottolato	◆◆◆
07	Piazza Eremitani	sì	sì	◆◆	pietra (masegni) e prato	◆◆◆
08	Corso del Popolo	no	sì	◆◆	porfido	◆◆◆
09	Piazza Conciapelli	sì	sì	◆◆	porfido	◆◆◆
10	Piazzetta Petrarca	sì	sì	◆◆	prato	◆◆◆
11	vicolo Bovetta angolo piazza Mazzini	sì	sì	◆◆	asfalto	◆◆◆
12	via dei Soncin	//	no	//	//	//
13	ponte Molino angolo via Savonarola	no	sì	◆◆	pietra (masegni)	◆◆◆
14	ponte Molino	no	sì	◆◆	ciottolato	◆◆◆
15	via Dante	no	sì	◆◆	ciottolato	◆◆◆
16	via Dante	sì	sì	◆◆	pietra (masegni)	◆◆◆
17	Piazza dei Signori	sì	sì	◆◆	pietra (masegni)	◆◆◆
18	Piazza Capitaniato	sì	sì	◆◆	ciottolato	◆◆◆
19	Arco Valaresso	//	no	//	//	//
20	sotto Arco Valaresso	//	no	//	//	//
21	via Dietro Duomo	no	sì	◆◆	porfido	◆◆◆
22	piazza Duomo	no	sì	◆◆	porfido	◆◆◆
23	via Manin	//	no	//	//	//
24	piazza Duomo	no	sì	◆◆	pietra (masegni)	◆◆◆
25	piazza Duomo	//	no	//	//	//
26	piazza Duomo	no	sì	◆◆	pietra (masegni)	◆◆◆
27	via Dietro Duomo	no	sì	◆◆	pietra (masegni)	◆◆◆
28	via Accademia	no	sì	◆◆	pietra (masegni)	◆◆◆
29	via Accademia	no	sì	◆◆	pietra (masegni)	◆◆◆
30	via Patriarcato	//	no	//	//	//
31	Riviera San Benedetto	//	no	//	//	//
32	Riviera Paleocapa	sì	sì	◆◆	pietra (masegni)	◆◆◆
33	Riviera Camposanpiero	sì	sì	◆◆	ciottolato	◆◆◆
34	Riviera Camposanpiero	no	sì	◆◆	pietra (masegni)	◆◆◆

LEGENDA SIMBOLI:

stato di degrado:

◆◆ non degradato

◆◆ degradato, ma fruibile

◆◆ non fruibile

urgenza intervento:

◆◆◆ lungo periodo

◆◆◆ medio periodo

◆◆◆ immediato

CODICE SEGNALETICA	INDIRIZZO INDICATO	CORRISPONDENZA MAPPA	TROVATO	STATO DI DEGRADO	MATERIALE PAVIMENTAZIONE	URGENZA INTERVENTO
35	Piazza Castello	sì	sì	◆◆	pietra (masegni)	◆◆◆
36	Piazza Castello	no	sì	◆◆	pietra (masegni)	◆◆◆
37	Piazza Castello	//	no	//	//	//
38	Piazza Castello	no	sì	◆◆	ciottolato	◆◆◆
39	Piazza Castello	no	sì	◆◆	pietra (masegni)	◆◆◆
40	via Euganea	//	no	//	//	//
41	via dei Fabbri	sì	sì	◆◆	pietra (masegni)	◆◆◆
42	Piazza delle Erbe	no	sì	◆◆	pietra (masegni) e terrazzo	◆◆◆
43	Piazza delle Erbe	sì	sì	◆◆	pietra (masegni) e terrazzo	◆◆◆
44	Piazza delle Erbe	no	sì	◆◆	pietra (masegni)	◆◆◆
45	via Fiume	no	sì	◆◆	pietra (masegni)	◆◆◆
46	Piazza della Frutta	no	sì	◆◆	pietra (masegni)	◆◆◆
47	Piazza delle Erbe	no	sì	◆◆	pietra (masegni)	◆◆◆
48	via Marsilio da Padova	no	sì	◆◆	pietra (masegni)	◆◆◆
49	via Santa Lucia	no	sì	◆◆	pietra (masegni)	◆◆◆
50	via Oberdan	no	sì	◆◆	pietra (masegni)	◆◆◆
51	via Oberdan	no	sì	◆◆	porfido	◆◆◆
52	via Sant'Andrea	no	sì	◆◆	pietra (masegni)	◆◆◆
53	Piazzetta Pedrocchi	sì	sì	◆◆	pietra (masegni)	◆◆◆
54	Piazzetta Garzeria	no	sì	◆◆	pietra (masegni)	◆◆◆
55	via VIII Febbraio	no	sì	◆◆	pietra (masegni)	◆◆◆
56	via Cesare Battisti	//	no	//	//	//
57	via Paoli	no	sì	◆◆	pietra (masegni)	◆◆◆
58	via Roma	no	sì	◆◆	pietra (masegni)	◆◆◆
59	via Roma	no	sì	◆◆	pietra (masegni)	◆◆◆
60	via Gualchiere	no	sì	◆◆	asfalto	◆◆◆
61	Piazza del Santo	//	no	//	//	//
62	Piazza del Santo	//	no	//	//	//
63	via Orto Botanico	no	sì	◆◆	pietra (masegni)	◆◆◆
66	angolo via San Francesco	sì	sì	◆◆	pietra (masegni)	◆◆◆
67	via Cesare Battisti angolo via Zabarella	sì	sì	◆◆	pietra	◆◆◆
68	via Santa Sofia	sì	sì	◆◆	pietra (masegni)	◆◆◆
69	via Altinate	sì	sì	◆◆	pietra (masegni)	◆◆◆
70	ponte delle Brentelle	//	no	//	//	//

LEGENDA SIMBOLI:

stato di degrado:

◆◆ non degradato

◆◆ degradato, ma fruibile

◆◆ non fruibile

urgenza intervento:

◆◆◆ lungo periodo

◆◆◆ medio periodo

◆◆◆ immediato

TABELLE RIASSUNTIVE RELATIVE ALL'URGENZA DEGLI INTERVENTI

URGENZA INTERVENTO: IMMEDIATO

16 /5I

CODICE SEGNALETICA	INDIRIZZO INDICATO	URGENZA INTERVENTO
08	Corso del Popolo	◆ ◆ ◆
21	via Dietro Duomo	◆ ◆ ◆
22	piazza Duomo	◆ ◆ ◆
26	piazza Duomo	◆ ◆ ◆
27	via Dietro Duomo	◆ ◆ ◆
29	via Accademia	◆ ◆ ◆
33	Riviera Camposanpiero	◆ ◆ ◆
39	Piazza Castello	◆ ◆ ◆
44	Piazza delle Erbe	◆ ◆ ◆
45	via Fiume	◆ ◆ ◆
47	Piazza delle Erbe	◆ ◆ ◆
50	via Oberdan	◆ ◆ ◆
55	via VIII Febbraio	◆ ◆ ◆
59	via Roma	◆ ◆ ◆
63	via Orto Botanico	◆ ◆ ◆
67	via Cesare Battisti angolo via Zabarella	◆ ◆ ◆

URGENZA INTERVENTO: NEL MEDIO PERIODO

20 /5I

CODICE SEGNALETICA	INDIRIZZO INDICATO	URGENZA INTERVENTO
09	Piazza Conciapelli	◆ ◆ ◆
10	Piazzetta Petrarca	◆ ◆ ◆
15	via Dante	◆ ◆ ◆
17	Piazza dei Signori	◆ ◆ ◆
18	Piazza Capitaniato	◆ ◆ ◆
28	via Accademia	◆ ◆ ◆
34	Riviera Camposanpiero	◆ ◆ ◆
35	Piazza Castello	◆ ◆ ◆
38	Piazza Castello	◆ ◆ ◆
41	via dei Fabbri	◆ ◆ ◆
42	Piazza delle Erbe	◆ ◆ ◆
43	Piazza delle Erbe	◆ ◆ ◆
46	Piazza della Frutta	◆ ◆ ◆
52	via Sant'Andrea	◆ ◆ ◆
54	Piazzetta Garzeria	◆ ◆ ◆
57	via Paoli	◆ ◆ ◆
60	via Gualchiere	◆ ◆ ◆
66	angolo via San Francesco	◆ ◆ ◆
68	via Santa Sofia	◆ ◆ ◆
69	via Altinate	◆ ◆ ◆

URGENZA INTERVENTO: NEL LUNGO PERIODO

15 /51

CODICE SEGNALETICA	INDIRIZZO INDICATO	URGENZA INTERVENTO
05	Piazza Eremitani	◆ ◆ ◆
06	Piazza Eremitani	◆ ◆ ◆
07	Piazza Eremitani	◆ ◆ ◆
11	vicolo Bovetta angolo piazza Mazzini	◆ ◆ ◆
13	ponte Molino angolo via Savonarola	◆ ◆ ◆
14	ponte Molino	◆ ◆ ◆
16	via Dante	◆ ◆ ◆
24	piazza Duomo	◆ ◆ ◆
32	Riviera Paleocapa	◆ ◆ ◆
36	Piazza Castello	◆ ◆ ◆
48	via Marsilio da Padova	◆ ◆ ◆
49	via Santa Lucia	◆ ◆ ◆
51	via Oberdan	◆ ◆ ◆
53	Piazzetta Pedrocchi	◆ ◆ ◆
58	via Roma	◆ ◆ ◆

SEGNALETICA DIREZIONALE ESISTENTE

La fase di rilievo è stata strutturata ai fini di ottenere tutti i dati utili per determinare due caratteristiche della segnaletica esistente, ovvero, rispettivamente: la sua efficacia e correttezza e lo stato di conservazione. Questi dati, analizzati e sintetizzati nella loro completezza, hanno consentito di determinare l'urgenza d'intervento richiesta da ciascun segnale, azione fondamentale per costruire un programma temporale volto alla progressiva e graduale sostituzione del sistema segnaletico esistente con il nuovo sistema di progetto.

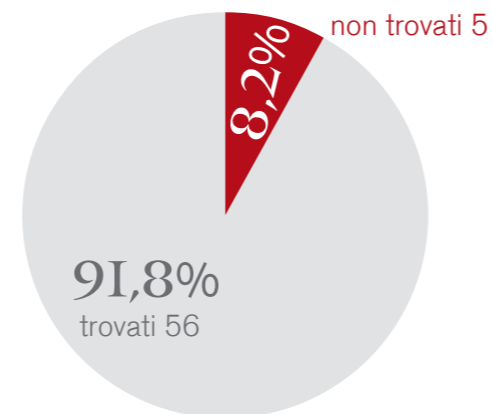
Per quanto concerne la segnaletica direzionale, un primo dato analizzato è stata la sua effettiva presenza sul territorio comunale. A partire da un elenco iniziale, comprendente 61 segnali di questa stessa tipologia (B), è stata effettuata una ricognizione puntuale durante la quale sono stati trovati solo 56 segnali, mentre solo 5 risultano mancanti.

Si è proceduto, quindi, all'assegnazione di un livello di degrado a ogni segnale, facendo una distinzione tra:

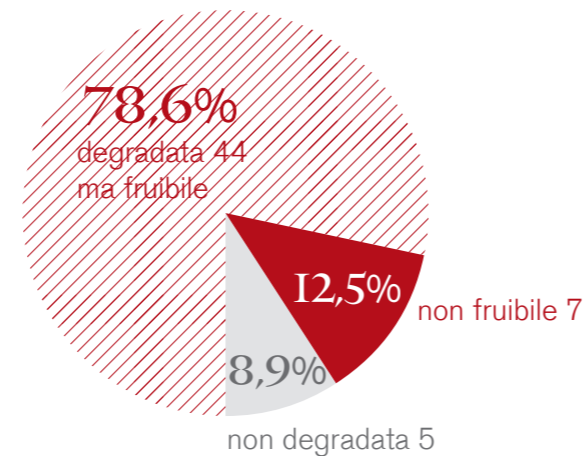
- ◆◆ segnaletica non degradata;
- ◆◆ segnaletica degradata ma fruibile (in cui graffiti, adesivi o altre forme di degrado non interferiscono con gli elementi descrittivi-informativi della segnaletica);
- ◆◆ segnaletica non fruibile (in cui graffiti, adesivi o altre forme di degrado non rendono fruibile il segnale).

Infine, sintetizzando tutte le informazioni così raccolte, è stata definita per ciascun segnale un'urgenza di intervento: immediato, nel medio periodo e nel lungo periodo.

Effettiva presenza del segnale



Livello di degrado



Urgenza intervento

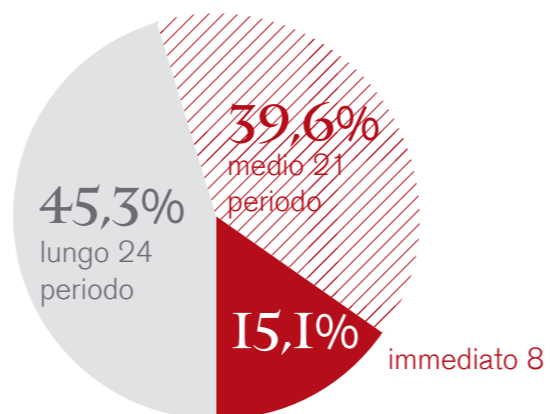


TABELLA RIASSUNTIVA DEL RILIEVO

CODICE SEGNALETICA	INDIRIZZO	TROVATO	STATO DI DEGRADO	MATERIALE PAVIMENTAZIONE	URGENZA INTERVENTO
I06	Corso del Popolo Piazzale Stazione	sì	◆◆	pietra	◆◆◆
I07	Corso del Popolo via Cairoli	sì	◆◆	porfido e cemento	◆◆◆
I10	Corso del Popolo via Trieste	sì	◆◆	asfalto	◆◆◆
I11	Corso del Popolo via Trieste	sì	◆◆	porfido	◆◆◆
I12	Corso Garibaldi via Giotto	sì	◆◆	porfido	◆◆◆
I14	Corso Garibaldi Ponte del Popolo	sì	◆◆	asfalto e pavimentazione non vedenti	◆◆◆
I18	via Gozzi via Vecchio Gasometro	sì	◆◆	asfalto	◆◆◆
I19	Ponte Porciglia via Vecchio Gasometro	sì	◆◆	cemento	◆◆◆
I20	via Porciglia via Morgagni	sì	◆◆	cemento e pietra (masegni)	◆◆◆
I21	via Porciglia via Morgagni	sì	◆◆	cemento e pietra (masegni)	◆◆◆
I22	piazza Eremitani via Cassan	sì	◆◆	pietra (masegni)	◆◆◆
I23	Piazza Garibaldi via Santa Lucia	sì	◆◆	porfido	◆◆◆
I25	via Altinate via Santa Sofia	sì	◆◆	porfido	◆◆◆
I28	via Santa Sofia via San Francesco	sì	◆◆	porfido	◆◆◆
I29	via San Francesco via 8 Febbraio 1848	sì	◆◆	porfido	◆◆◆
I30	via Roma via S. Martino e Solferino	sì	◆◆	porfido	◆◆◆
I31	via Roma via 20 Settembre	sì	◆◆	pietra (masegni) e porfido	◆◆◆
I32	via Belludi via Donatello	sì	◆◆	cemento	◆◆◆
I33	via del Santo via Galilei	sì	◆◆	pietra (masegni)	◆◆◆
I38	via Gozzi via Rezzonico	sì	◆◆	asfalto	◆◆◆
I39	via Memmo Umberto I	sì	◆◆	porfido	◆◆◆
I40	corso Vittorio Emanuele II	sì	◆◆	pietra (masegni)	◆◆◆
I42	via del Seminario Riviera Tiso da Camposanpiero	sì	◆◆	porfido	◆◆◆
I43	via del Seminario, Chiesa di Torresino	sì	◆◆	porfido	◆◆◆
I44	via 20 Settembre via Barbarigo	sì	◆◆	porfido	◆◆◆
I45	via San Gregorio Barbarigo via Marsala	sì	◆◆	pietra (masegni) e ciottolato	◆◆◆
I46	via San Martino e Solferino via Vandelli	sì	◆◆	ciottolato	◆◆◆
I47	via del Vescovado Riviera A. Mussato	sì	◆◆	pietra (masegni)	◆◆◆
I48	via Santa Lucia via Aquileia	sì	◆◆	ciottolato	◆◆◆
I49	piazza delle Erbe via Manin	sì	◆◆	porfido	◆◆◆
I50	via Accademia via Tadi	sì	◆◆	pietra (masegni)	◆◆◆

CODICE SEGNALETICA	INDIRIZZO	TROVATO	STATO DI DEGRADO	MATERIALE PAVIMENTAZIONE	URGENZA INTERVENTO
I51	Piazza dei Frutti via S. Clemente	sì	◆◆	porfido	◆◆◆
I53	via San Niccolò via da Carrara	sì	◆◆	ciottolato	◆◆◆
I54	Piazza Petrarca via Torquato Tasso	sì	◆◆	pietra (masegni)	◆◆◆
I55	via Petrarca via Savonarola	sì	◆◆	pietra (masegni)	◆◆◆
I56	piazzale Mazzini via Beato Pellegrino	sì	◆◆	asfalto	◆◆◆
I57	via Giotto via del Carmine	sì	◆◆	asfalto e pietra (masegni)	◆◆◆
I58	via Wiel via Savonarola	sì	◆◆	pietra (masegni)	◆◆◆
I59	via Savonarola	sì	◆◆	asfalto	◆◆◆
I60	via Cristofori via Savonarola	sì	◆◆	ciottolato	◆◆◆
I61	via Cristofori via Campagnola	sì	◆◆	ciottolato	◆◆◆
I62	via Beato Pellegrino via Cristofori	sì	◆◆	asfalto	◆◆◆
I63	via San Francesco via Cesarotti	sì	◆◆	porfido	◆◆◆
I64	via Pontecorvo via D'Alviano	sì	◆◆	autobloccanti	◆◆◆
I65	via Gabelli via Ospedale	sì	◆◆	cemento	◆◆◆
I66	via S. Sofia via Gabelli	sì	◆◆	pietra (masegni)	◆◆◆
I67	via Belzoni via Morgagni	sì	◆◆	porfido	◆◆◆
I68	via Portello via Belzoni (via Ognissanti)	sì	◆◆	asfalto	◆◆◆
I69	via Falloppio via San Massimo	sì	◆◆	asfalto	◆◆◆
I70	via San Massimo vicolo San Massimo	sì	◆◆	asfalto	◆◆◆
I72	via Santa Lucia Corso Cavour	sì	◆◆	porfido	◆◆◆
I73	via Roma via Marsala	sì	◆◆	porfido	◆◆◆
I74	viale Codalunga Piazza Mazzini	sì	◆◆	pietra (masegni)	◆◆◆
I75	via Santa Lucia via Boccalerie	sì	◆◆	ciottolato	◆◆◆
I16	via Mantegna Piazza Eremitani	sì	◆◆	pietra (masegni)	◆◆◆
Ix1	Corso del Popolo via Tommaseo	no	//	//	//
Ix3	via Umberto I via Rogati	no	//	//	//
Ix4	via San Massimo via Cornaro	no	//	//	//
Ix5	via Tommaseo via Goldoni	no	//	//	//
Ix7	via Garibaldi Piazza Eremitani	no	//	//	//
Ix9	via Vecchio Gasometro via Trieste	sì	◆◆	asfalto	◆◆◆

LEGENDA SIMBOLI:

stato di degrado: ◆◆ non degradato ◆◆ degradato, ma fruibile ◆◆ non fruibile

urgenza intervento:

◆◆◆ lungo periodo ◆◆◆ medio periodo ◆◆◆ immediato

TABELLE RIASSUNTIVE RELATIVE ALL'URGENZA DEGLI INTERVENTI

URGENZA INTERVENTO: IMMEDIATO

10 /56

CODICE SEGNALETICA	INDIRIZZO	URGENZA INTERVENTO
I11	Corso del Popolo via Trieste	◆ ◆ ◆
I18	via Gozzi via Vecchio Gasometro	◆ ◆ ◆
I46	via San Martino e Solferino via Vandelli	◆ ◆ ◆
I50	via Accademia via Tadi	◆ ◆ ◆
I57	via Giotto via del Carmine	◆ ◆ ◆
I60	via Cristofori via Savonarola	◆ ◆ ◆
I72	via Santa Lucia Corso Cavour	◆ ◆ ◆
I73	via Roma via Marsala	◆ ◆ ◆
I16	via Mantegna Piazza Eremitani	◆ ◆ ◆
Ix9	via Vecchio Gasometro via Trieste	◆ ◆ ◆

URGENZA INTERVENTO: NEL MEDIO PERIODO

22 /56

CODICE SEGNALETICA	INDIRIZZO	URGENZA INTERVENTO
I10	Corso del Popolo via Trieste	◆ ◆ ◆
I19	Ponte Porciglia via Vecchio Gasometro	◆ ◆ ◆
I20	via Porciglia via Morgagni	◆ ◆ ◆
I21	via Porciglia via Morgagni	◆ ◆ ◆
I22	piazza Eremitani via Cassan	◆ ◆ ◆
I25	via Altinate via Santa Sofia	◆ ◆ ◆
I28	via Santa Sofia via San Francesco	◆ ◆ ◆
I30	via Roma via S. Martino e Solferino	◆ ◆ ◆
I31	via Roma via 20 Settembre	◆ ◆ ◆
I33	via del Santo via Galilei	◆ ◆ ◆
I38	via Gozzi via Rezzonico	◆ ◆ ◆
I39	via Memmo Umberto I	◆ ◆ ◆
I40	corso Vittorio Emanuele II	◆ ◆ ◆
I43	via del Seminario, Chiesa di Torresino	◆ ◆ ◆
I48	via Santa Lucia via Aquileia	◆ ◆ ◆
I49	piazza delle Erbe via Manin	◆ ◆ ◆
I56	piazzale Mazzini via Beato Pellegrino	◆ ◆ ◆
I58	via Wiel via Savonarola	◆ ◆ ◆
I59	via Savonarola	◆ ◆ ◆
I62	via Beato Pellegrino via Cristofori	◆ ◆ ◆
I63	via San Francesco via Cesarotti	◆ ◆ ◆
I70	via San Massimo vicolo San Massimo	◆ ◆ ◆

CODICE SEGNALETICA	INDIRIZZO	URGENZA INTERVENTO
I06	Corso del Popolo Piazzale Stazione	◆ ◆ ◆
I07	Corso del Popolo via Cairoli	◆ ◆ ◆
I12	Corso Garibaldi via Giotto	◆ ◆ ◆
I14	Corso Garibaldi Ponte del Popolo	◆ ◆ ◆
I23	Piazza Garibaldi via Santa Lucia	◆ ◆ ◆
I29	via San Francesco via 8 Febbraio 1848	◆ ◆ ◆
I32	via Belludi via Donatello	◆ ◆ ◆
I42	via del Seminario Riviera Tiso da Camposanpiero	◆ ◆ ◆
I44	via 20 Settembre via Barbarigo	◆ ◆ ◆
I45	via San Gregorio Barbarigo via Marsala	◆ ◆ ◆
I47	via del Vescovado Riviera A. Mussato	◆ ◆ ◆
I51	Piazza dei Frutti via S. Clemente	◆ ◆ ◆
I53	via San Niccolò via da Carrara	◆ ◆ ◆
I54	Piazza Petrarca via Torquato Tasso	◆ ◆ ◆
I55	via Petrarca via Savonarola	◆ ◆ ◆
I61	via Cristofori via Campagnola	◆ ◆ ◆
I64	via Pontecorvo via D'Alviano	◆ ◆ ◆
I65	via Gabelli via Ospedale	◆ ◆ ◆
I66	via S. Sofia via Gabelli	◆ ◆ ◆
I67	via Belzoni via Morgagni	◆ ◆ ◆
I68	via Portello via Belzoni (via Ognissanti)	◆ ◆ ◆
I69	via Falloppio via San Massimo	◆ ◆ ◆
I74	viale Codalunga Piazza Mazzini	◆ ◆ ◆
I75	via Santa Lucia via Boccalerie	◆ ◆ ◆