


COMUNE DI PADOVA

FOGLIO N. 1

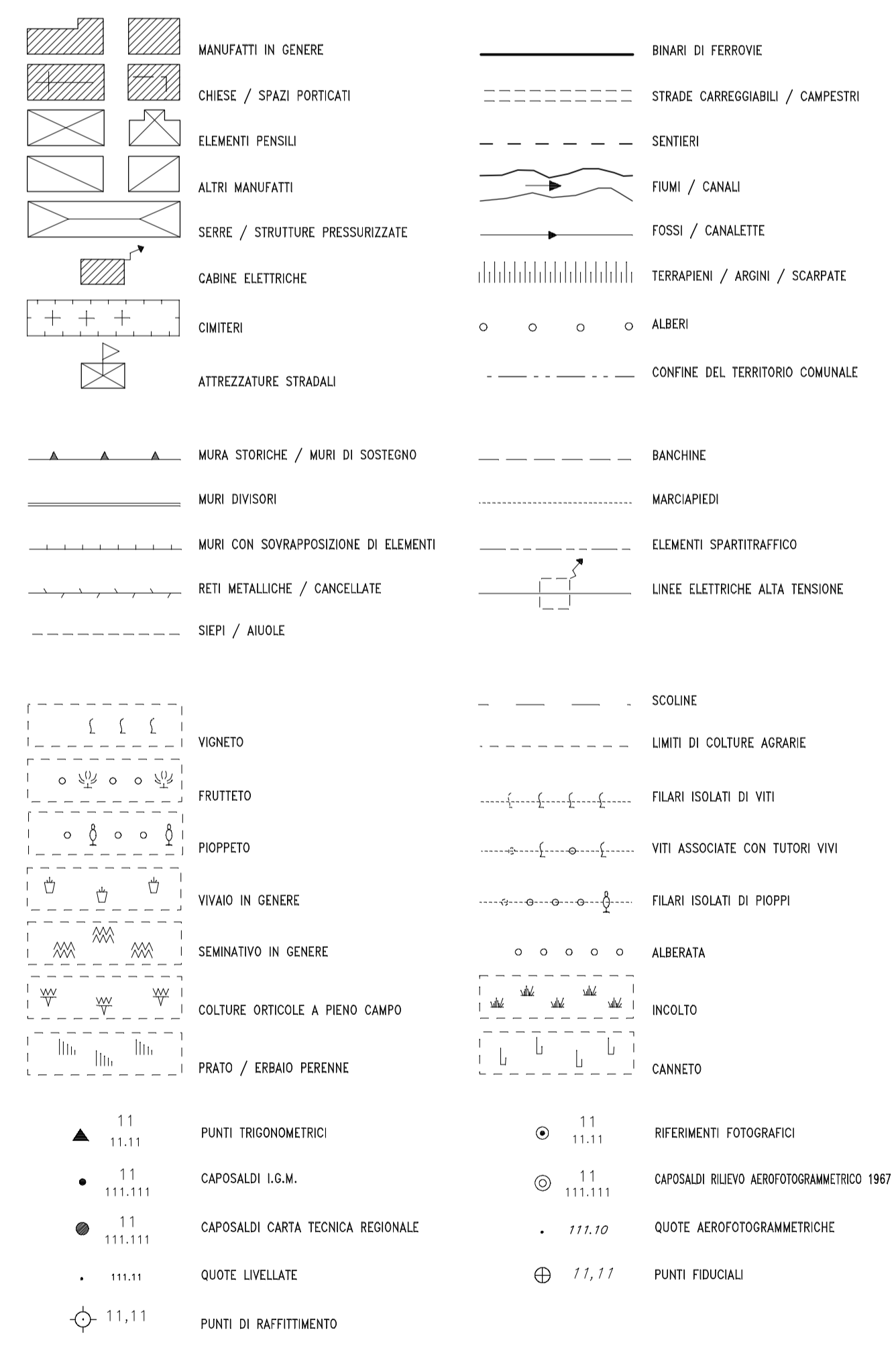
RILIEVO AEROFOTOGRAMMETRICO - Scala 1 : 1000 Anno 1996
CARTOGRAFIA NUMERICA

COORDINATE DEL VERTICE		NO	NE	SO	SE
GAUSS - BOAGA	N	5 038 100	5 038 100	5 037 500	5 037 500
	E	1 722 400	1 723 200	1 722 400	1 723 200

QUADRO D'UNIONE




LEGENDA DEGLI ELEMENTI PRINCIPALI



COBERTURA FOTOGRAFICA AEREA
- RILIEVO AEROFOTOGRAMMETRICO SETTEMBRE 1995
- ESECUZIONE RIPRESA AEREA, RESTITUZIONE, DIGITAZIONE, IMPRESA ROSSO LINO S.p.A. FIRENZE
- CIRCOLENE LAVORO SIMON S. BIANCHI - COLLABORO SIMON S. BIANCHI
- CARTOGRAFIA AUTOMATICA, SERVIZI INFORMATICA E TELEMATICA DEL COMUNE DI PADOVA
CONTROLLO AI SENSI DELLA LEGGE N. 40 DEL 2-2-1960
MISURA OGGETTO DELL'OPERA ALLA DIFFUSIONE N. 332 DEL 19 OTTOBRE 1998
CONTROLLO AI SENSI DELLA LEGGE N. 40 DEL 2-2-1960
MISURA OGGETTO DELL'OPERA ALLA DIFFUSIONE N. 401 DEL 3 DICEMBRE 1998

Scala 1:1000



Scala 1:1000