

Elaborato

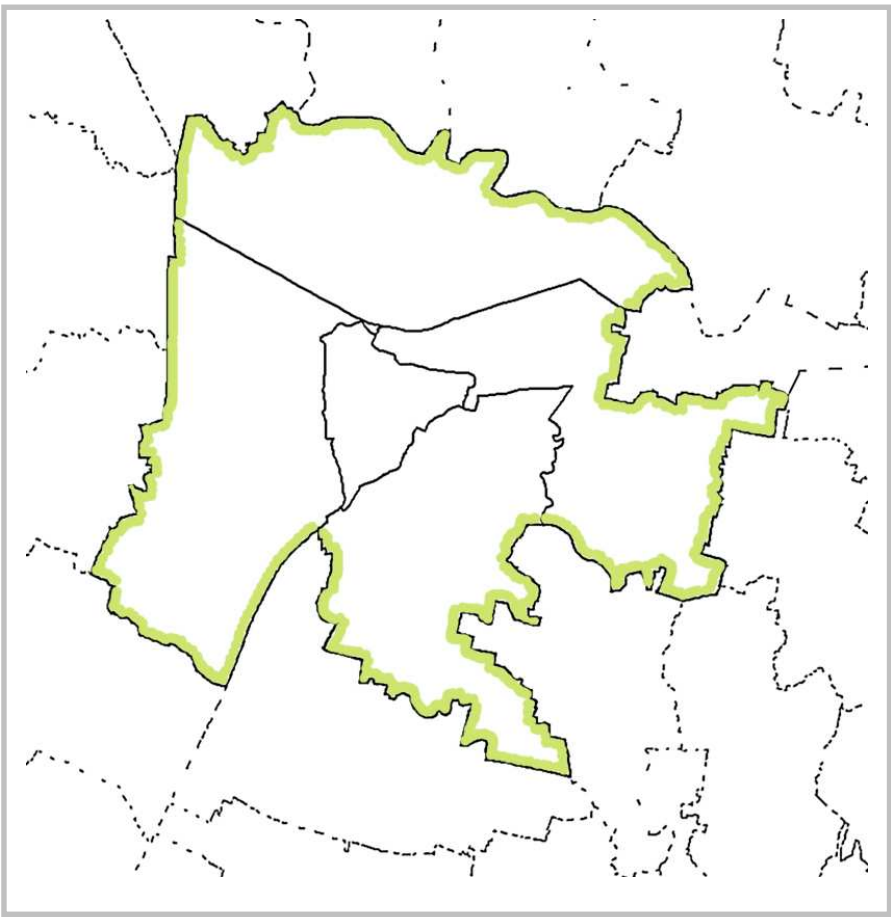
A

3

Scala

1:10.000

Carta delle Fragilità



- GRUPPO DI LAVORO PROGETTISTI**
 - Capo Settore Arch. G. Zulian
 - Capo Servizio Arch. F. Fabris
- CONSULENTI SCIENTIFICI**
 - Prof. Arch. F. Oliva (Federica Oliva Associati)
- VALUTAZIONE AMBIENTALE STRATEGICA**
 - Arch. P. Materaglia (ATES srl)
- CARATTERI INSEDIATIVI DEL TESSUTO URBANO**
 - Arch. U. Trame
- CARATTERI DEL PATRIMONIO RESIDENZIALE E STIMA DELLA CAPACITA' INSEDIATIVA**
 - Ing. G. Marella
- STUDI GEOLOGICI**
 - Dr. P. Vorlicek
 - Ing. Tagnon
- PIANO URBANO DELLA MOBILITA'**
 - Dr. D. Agostini - Comune di Padova
 - Steer Davies Gleave (BO)
 - Idroese Infrastrutture s.p.a. (PD)
- SISTEMA AMBIENTALE**
 - Dr. P. Barbariol
 - Dr. Arch. G. Gazzin
 - Dr.ssa Arch. S. Drago
- VALUTAZIONE COMPATIBILITA' IDRAULICA**
 - Ing. G. Zen
- CONSULENZA GEO-INFORMATICA**
 - Ing. A. Carò
 - F. Colombo
- DIREZIONE URBANISTICA REGIONE VENETO**
 - Arch. V. Fabris
- AMMINISTRAZIONE PROVINCIALE DI PADOVA**
 - Ass. Urbanistica dr. S. Peraro
- AMMINISTRAZIONE COMUNALE DI PADOVA**
 - Ass. Urbanistica dr. L. Mariani
- DIREZIONE URBANISTICA PROVINCIALE DI PADOVA**
 - Avv. A. Zaccaria
 - Geom. R. Anzaldi
- COLLABORATORI**
 - Arch. D.G. Erti
 - Dott. ssa Urb. G. Scramoncin
 - Dott. Urb. F. Bevilacqua
 - P.L. A. Edini
 - Geom. A. Albertin
 - Geom. L. Moletta
 - Geom. P. Rocco
 - M.d'A.F. Vittadello
 - A. Peran







DATA 09 marzo 2009

Elaborato
A.3
Scala
1:10 000

Carta delle Fragilità

LEGENDA

N.T.A

-  Confine comunale
- Compatibilità Geologica**
-  Aree idonee Art. 7.1
-  Aree idonee a condizione Art. 7.2
- ES** Aree esondabili o a rischio di esondazione
- FR** Aree su cui sussiste una Fascia di Rispetto idrogeologica 100 metri da piede argine
- PE** Aree con permeabilità inferiore a 1* 10 m/s (sigla PE)
- C** Cava abbandonata o dismessa
-  Aree non idonee Art. 7.3
- D** Discarica
- Aree a dissesto idrogeologico**
-  Aree esondabili o a ristagno idrico Art. 8.1
- Zone di tutela**
-  Corsi d'acqua Art. 10.1
-  Aree umide Art. 10.1
-  Aree comprese fra gli argini maestri e il corso d'acqua dei fiumi e nelle isole fluviali Art. 10.2
-  Aree boschive o destinate al rimboschimento Art. 10.3
-  Aree di interesse storico, ambientale e artistico Art. 10.4
-  Aree per il rispetto dell'ambiente naturale, flora e fauna Art. 10.5
-  Aree rappresentative dei paesaggi storici del Veneto Art. 10.4