



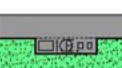


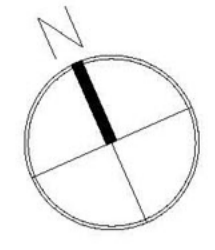


- LEGENDA**
-  edifici esistenti
 -  ambito P.U.A.
 -  unità minime di intervento (UMI)
 -  edifici di progetto ipotesi di edificazione
 -  accessi carrai
 -  sede stradale marciapiedi
 -  percorsi ciclopedonali
 -  area a parcheggio
 -  isola ecologica
 -  aree a verde pubblico
 -  alberature di progetto
 -  arbusti di progetto
 -  aree cedute senza opere per futura realizzazione verde pubblico
 -  alberature esistenti
 -  fossati
 -  aree già di proprietà comunale esterne al perimetro di intervento interessate da opere di urbanizzazione
 -  pista ciclopedonale progetto e realizzazione a carico del Comune
 -  aree di proprietà dei proponenti, esterne all'ambito del P.U.A. in corso di cessione al Comune a titolo gratuito senza realizzazione di opere
- aree da attrezzare e cedere al Comune



COMUNE DI PADOVA

**PIANO ATTUATIVO DI INIZIATIVA PRIVATA
AREA DI PEREQUAZIONE N. 5
"FORCELLINI-CANESTRINI"**

ELAB. N°	RAPPRESENTAZIONE PLANIVOLUMETRICA GENERALE CON IPOTESI DELL'AREA A PARCO	SCALA
U05		1/1000

I PROPONENTI:

1 - Iris s.r.l.	9 - Sciortino Annamaria
2 - Turetta Stefano	10 - Sciortino Loredana
3 - Miola Michela	11 - Sciortino Eugenio
4 - Miola Matteo	12 - Maci Giuseppe
5 - Miola Mauro	13 - Lischetti Annalisa
6 - Piccinato Gianna	14 - Sorrentino Michela
7 - Piccinato Bertilla	15 - E.I.S.P. s.r.l.
8 - Piccinato Roberto	16 - R.G.L. s.r.l.

PROGETTO:
 ARCH. ANGELO BARBATO ARCH. GASTONE BONALDO ARCH. ANTONIO MISTICONI

REDAITO IL	OCTOBRE 2015	AGS.	AGS.	AGS.	AGS.
------------	--------------	------	------	------	------

VISTA B-B