

COMUNE DI PADOVA

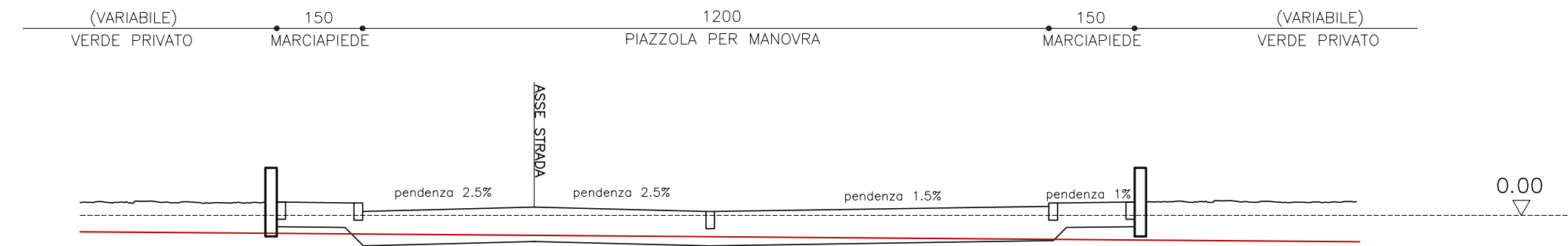
DOMANDA DI ADOZIONE E APPROVAZIONE
 DI UN PIANO URBANISTICO ATTUATIVO
 ai sensi dell'art. 20 della L.R. n. 11 del 23 aprile 2004
 DENOMINATO "PIANO FORCELLINI" TRA LE VIE
 E. FORCELLINI, J. FILIASI, B. COLLEONI E P. PINTON

schema sezioni stradali
 sezioni trasversali

TAV. 10a
 scala 1:100

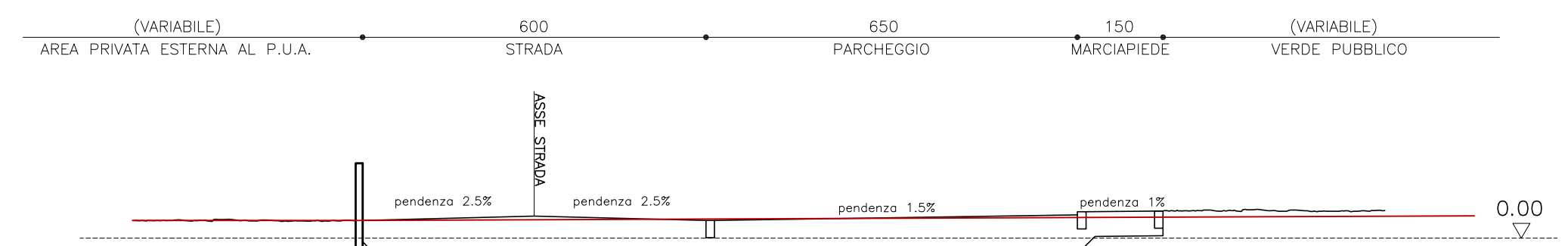
STUDIO SIDOTI INGEGNERIA-ARCHITETTURA
 C.SO DEL POPOLO, 6 (PD) - tel. 049.8756955 fax 049.851570
 E-MAIL info@studiosidoti.com

**SEZIONE TRASVERSALE
 1-1**



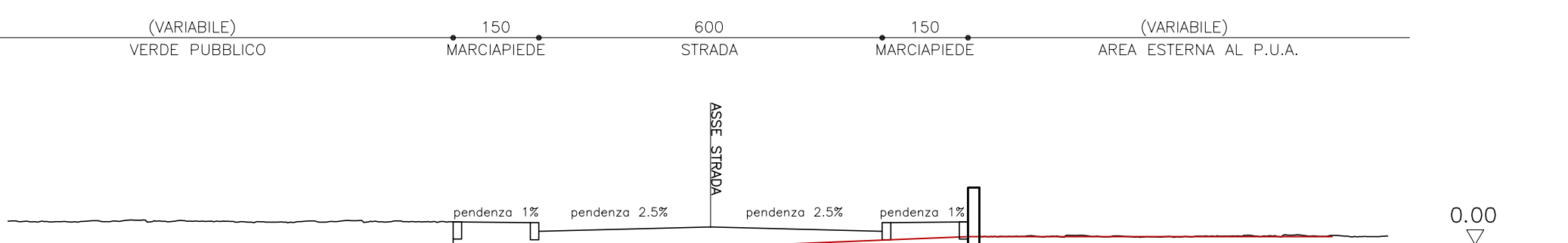
QUOTE TERRENO ESISTENTE (m)	-0.32	-0.42	-0.43
QUOTE DI PROGETTO (m)	+0.23	+0.14	+0.23

**SEZIONE TRASVERSALE
 3-3**



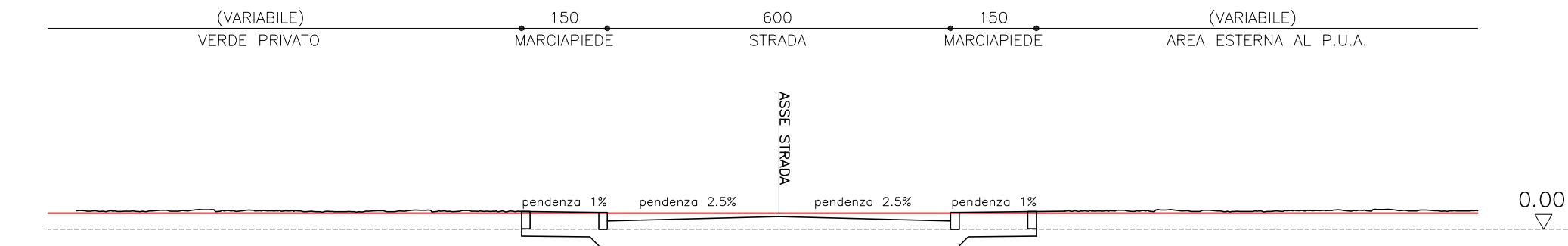
QUOTE TERRENO ESISTENTE (m)	+0.31	+0.38	+0.47
QUOTE DI PROGETTO (m)	+0.31	+0.31	+0.47

**SEZIONE TRASVERSALE
 5-5**



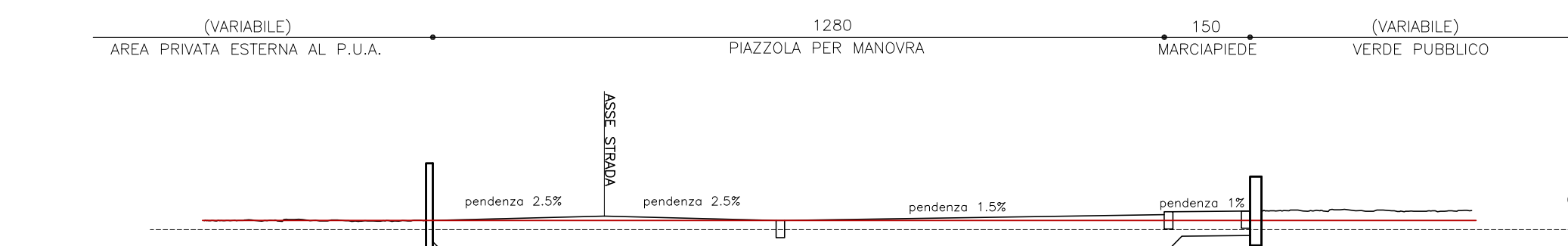
QUOTE TERRENO ESISTENTE (m)	-0.41	0.40	0.04	0.40
QUOTE DI PROGETTO (m)	0.40	0.40	+0.31	0.40

**SEZIONE TRASVERSALE
 2-2**




QUOTE TERRENO ESISTENTE (m)	+0.28	+0.28	+0.28
QUOTE DI PROGETTO (m)	0.31	0.31	0.31

**SEZIONE TRASVERSALE
 4-4**



QUOTE TERRENO ESISTENTE (m)	+0.16	+0.23	+0.16	+0.32
QUOTE DI PROGETTO (m)	+0.16	+0.23	+0.16	+0.32

**SEZIONE TRASVERSALE
 6-6**



QUOTE TERRENO ESISTENTE (m)	-0.21	-0.30	-0.07	-0.21	-0.50
QUOTE DI PROGETTO (m)	-0.21	-0.30	-0.37	-0.21	-0.50