

COMUNE DI PADOVA

PIANO DI LOTTIZZAZIONE

Zona di Perequazione Ambientale n.7 - Isola di Torre

SCHEMA RETI ACQUE BIANCHE - NERE

N. ELABORATO
07
DATA: 09. gen 2021
SCALA: 1:1000





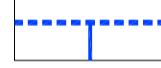





I proponenti:
La ditta lottizzante

I progettisti:
Arch. Daniele Agnolon
Arch. Matteo Grassi

Via Germania, 7112 - 35010 VIGONZA (Pd) Tel: (+39) 049.5808019 e-mail: daniele.agnolon@spazioarchiteti.it

COMMESSA	NOME FILE	PERCORSO DIGITALE
0608	0608_RET_VIGONZA_RETI_ACQUE_BIANCHE_NERE_07.DWG	0608_Isola di Torre_Plan_Lotizzazione_07.dwg

Il presente documento, elaborato per i committenti non può essere riprodotto o comunicato a terzi senza preventiva autorizzazione scritta da parte dei progettisti.

-  Ambito Z.T.O. Perequazione Ambientale 223.457 mq
-  Ambito P.U.A. 134.833 mq
-  Superficie edificabile
-  Fognatura bianche
-  Allacciamento alla condotta pubblica esistente
-  Fognatura nera
-  Allacciamento alla condotta pubblica esistente
-  Aree pubbliche
-  Aree pubbliche da attrezzare
-  Aree private

