

# COMUNE DI PADOVA

## PIANO DI LOTTIZZAZIONE Zona di Perequazione Ambientale n.7 - Isola di Torre

### RILIEVO DELLO STATO DI FATTO

N. ELABORATO  
**03**  
DATA: agg. gen 2021  
SCALA: 1:1000

I proponenti:  
La ditta lottizzante

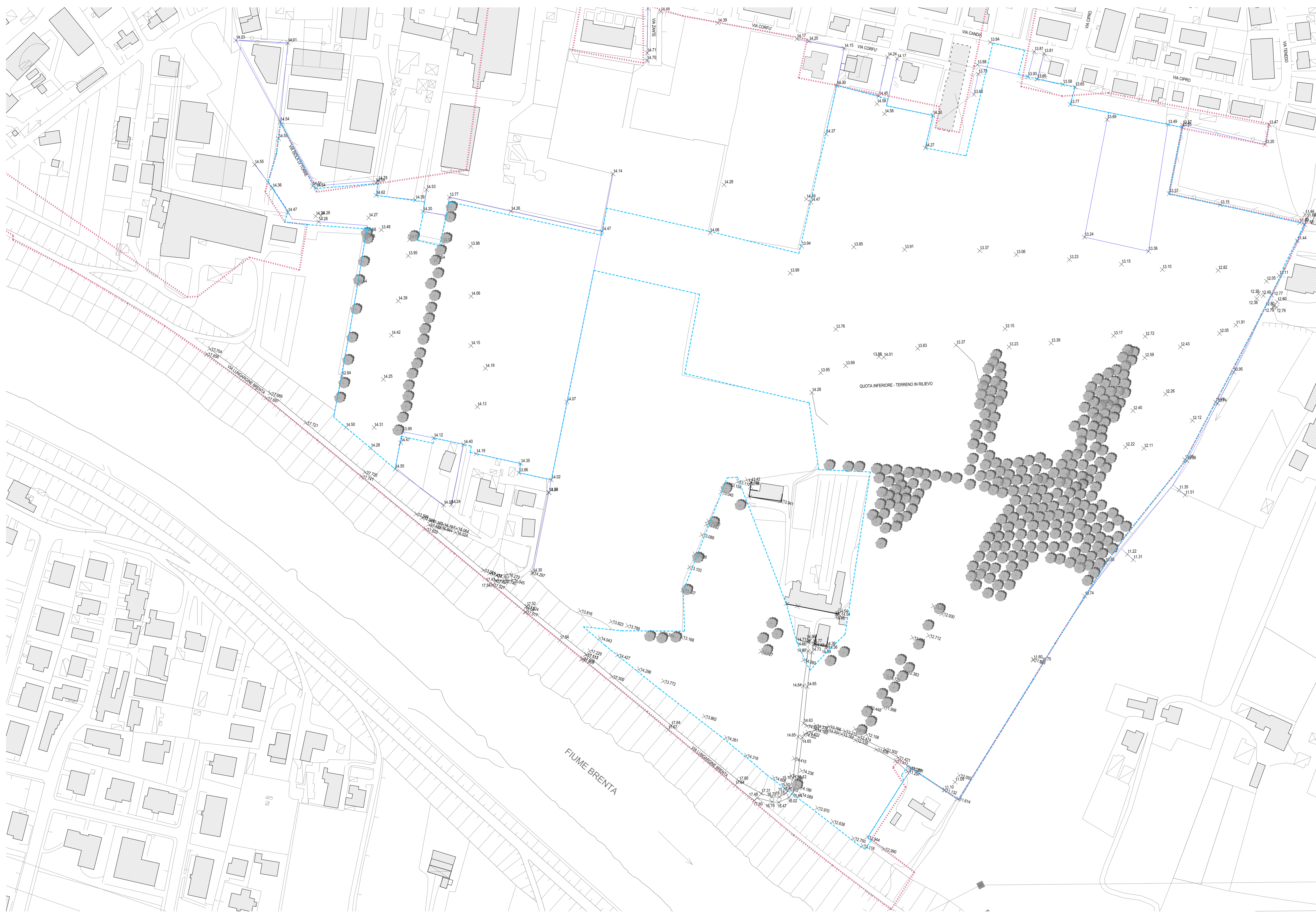
I progettisti:  
Arch. Daniele Agnolon  
Arch. Matteo Grassi

Via Germania, 7/12 - 35010 VIGONZA (Pd) Tel: (+39) 049.5808019 e-mail: danielle.agnolon@spazioarchitettili.it

COMMESSA	NOME FILE	PERCORSO DIGITALE
0608	0608_Plan_03A_Rilievo_03.dwg	03_Rilievo_03A.dwg

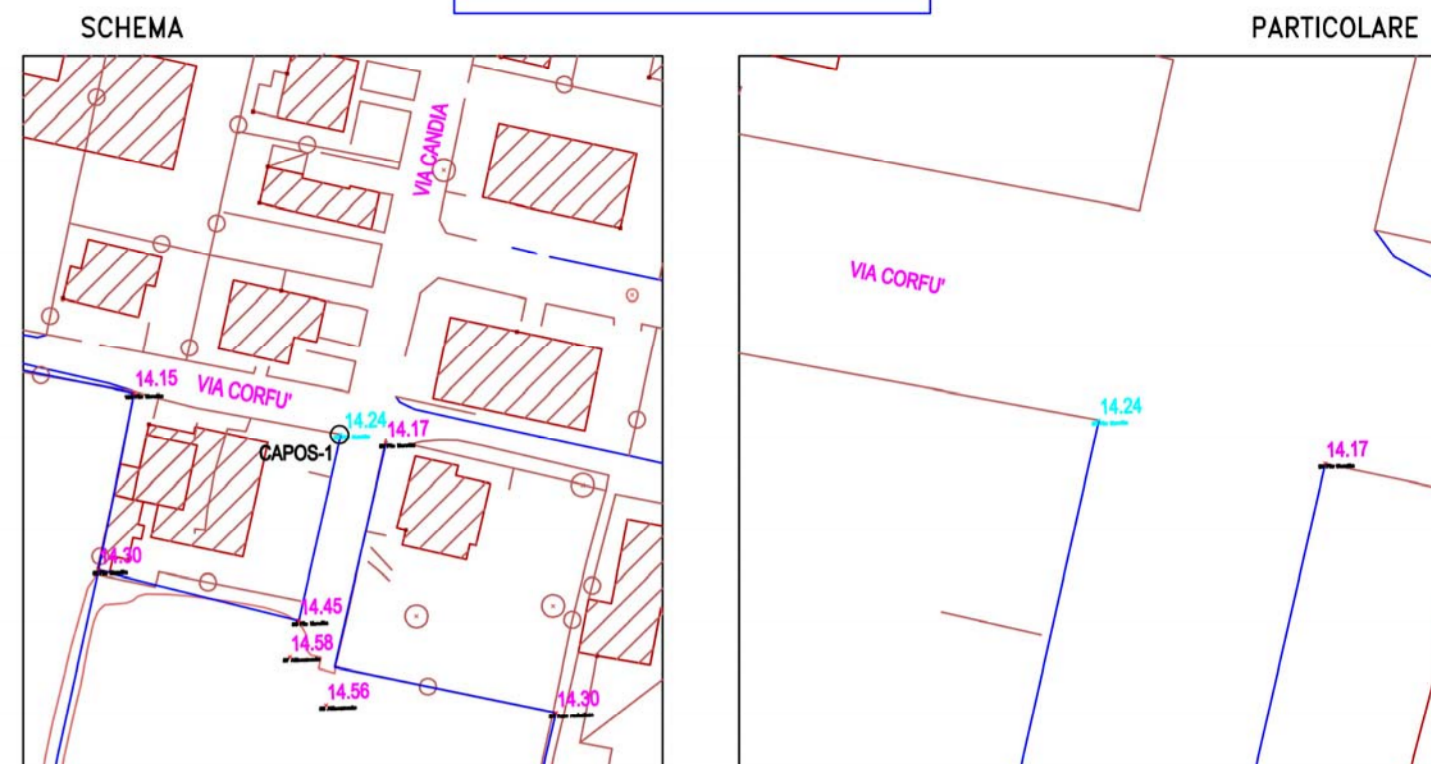
Il presente documento, elaborato per i committenti non può essere riprodotto o comunicato a terzi senza preventiva autorizzazione scritta da parte dei progettisti.

- Ambito Z.T.O. Perequazione Ambientale
- Ambito P.U.A.
- Fabbricati esistenti
- Recinzione
- Ciglio strada
- Quota
- Alberature esistenti



scala 1: 1.000

### CAPOSALDO n° 1

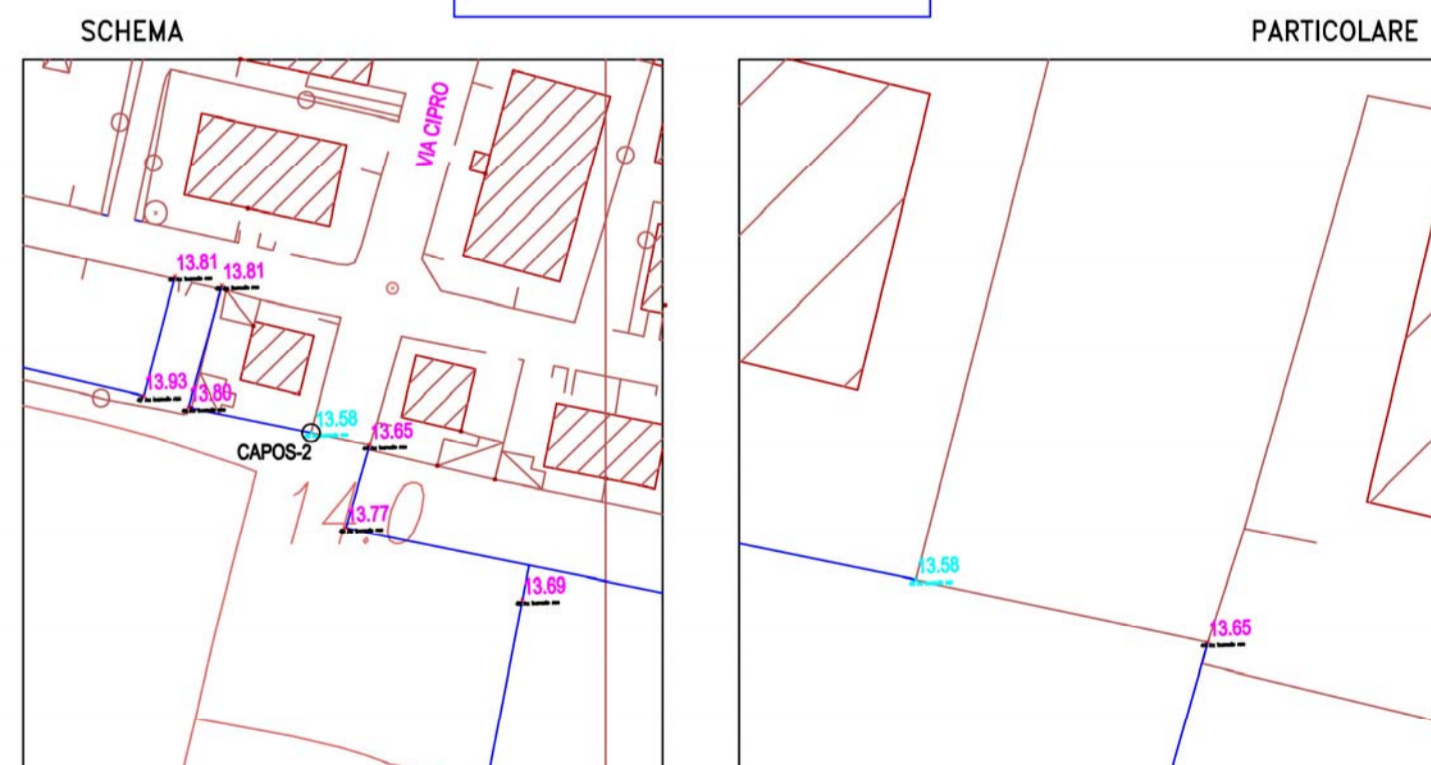


UBICAZIONE:  
Via Corfu'

COORDINATE PLANI-ALTIMETRICHE  
(esprese su sistema Gauss-Boaga):  
EST=X 1727350.732  
NORD=Y 5036689.750  
Q = 14.24

Data: APRILE 2017      Nr.Rif.Lov. (CAPOSALDI.dwg)

### CAPOSALDO n° 2



UBICAZIONE:  
Via Cairo

COORDINATE PLANI-ALTIMETRICHE  
(esprese su sistema Gauss-Boaga):  
EST=X 1727461.067  
NORD=Y 5036672.453  
Q = 13.58

Data: APRILE 2017      Nr.Rif.Lov. (CAPOSALDI.dwg)