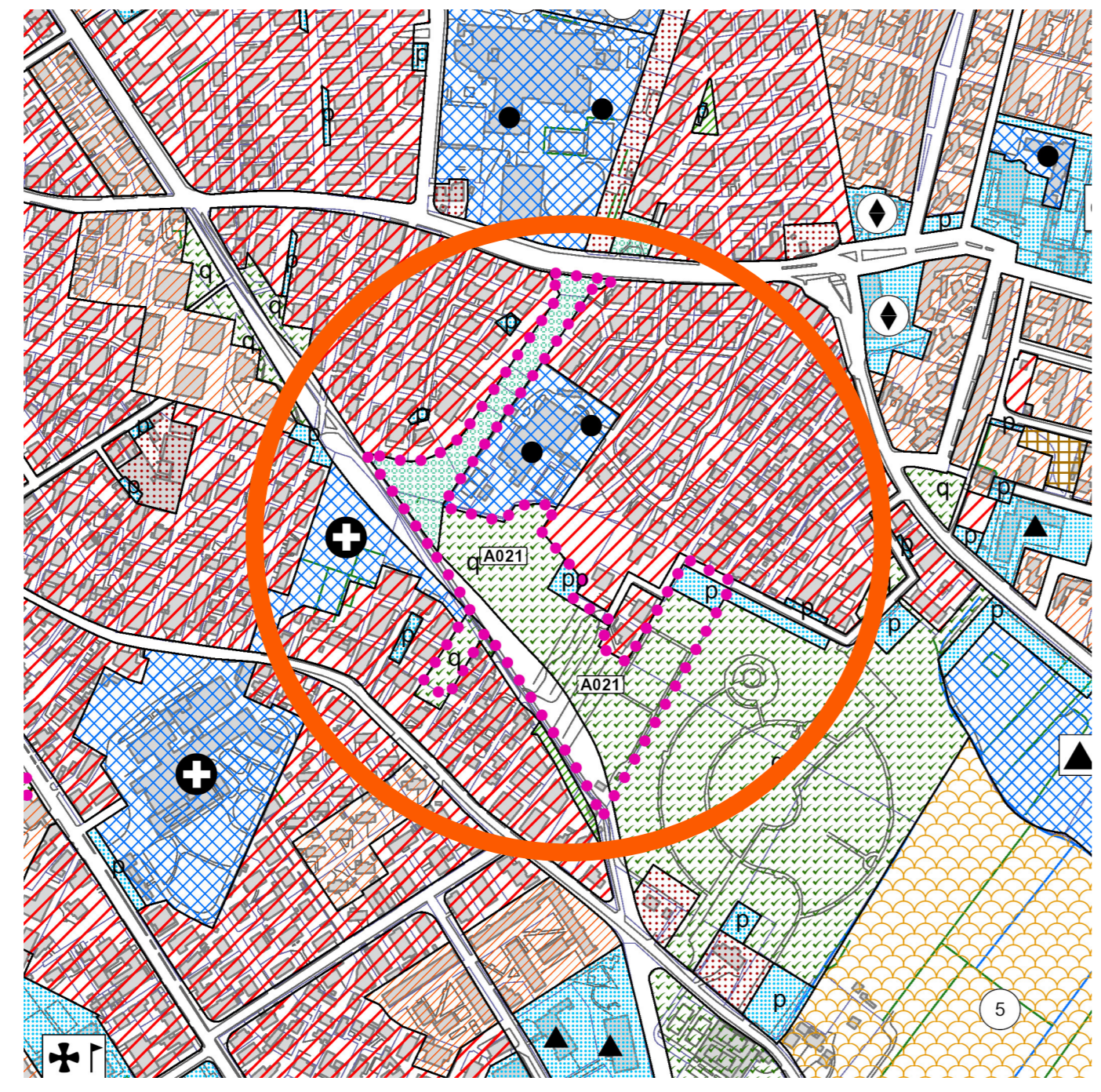
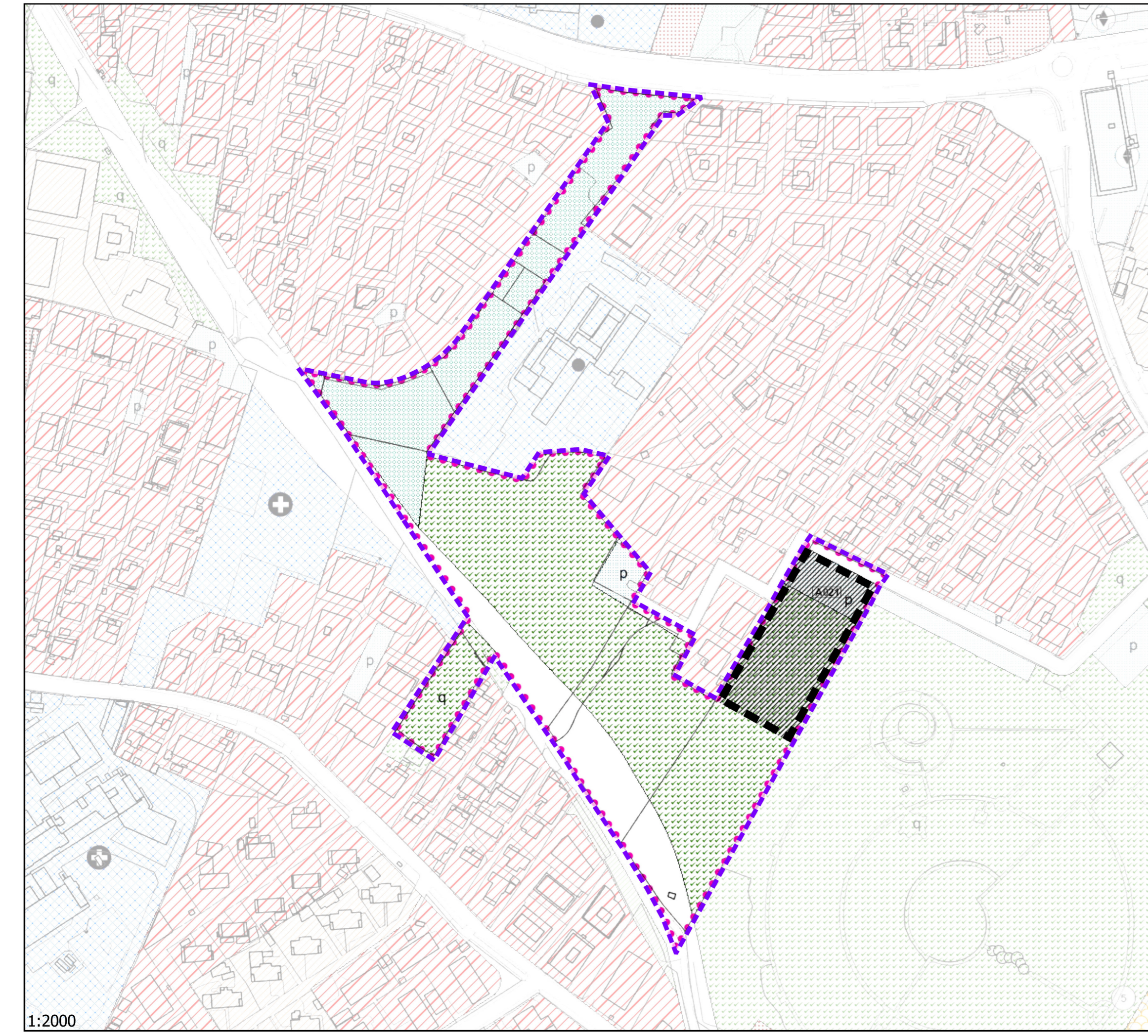


DESCRIZIONE PROGETTO	ACCORDO PUBBLICO PRIVATO AO21. TERRENI SITI IN ZONA FORCELLINI, COMUNE DI PADOVA	SCALA 1:5000 1:2000 1:1000
COMMITTENTE	FURLAN ABITARE S.R.L. FURLAN ABITARE srl Piazza Provinciana 9/B 35010 CADONERIE (PD) info@furlanabitare.it tel. 049.8759767 C.F. e P.IVA 02251700288	CODICE 053-00 DATA MARZO 2021 TAVOLA N. 01
PROGETTISTA	ARCH. VANZETTO MARIO ALESSANDRO	
COLLABORATORI		
DESCRIZIONE TAVOLA	PLANIMETRIE GENERALI	

Il presente disegno è di nostra proprietà e non può essere riprodotto né consegnato a terzi senza N.S. autorizzazione scritta. Legge 22 Aprile 1941 n° 633



ESTRATTO DA P.I. FG.11 (aggiorn. 04 marzo 2021) SCALA 1:5000

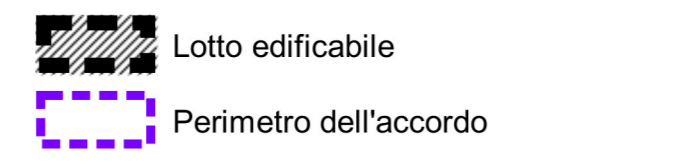


SCHEDA ACCORDO PIANIFICAZIONE - AO21 SCALA 1:2000

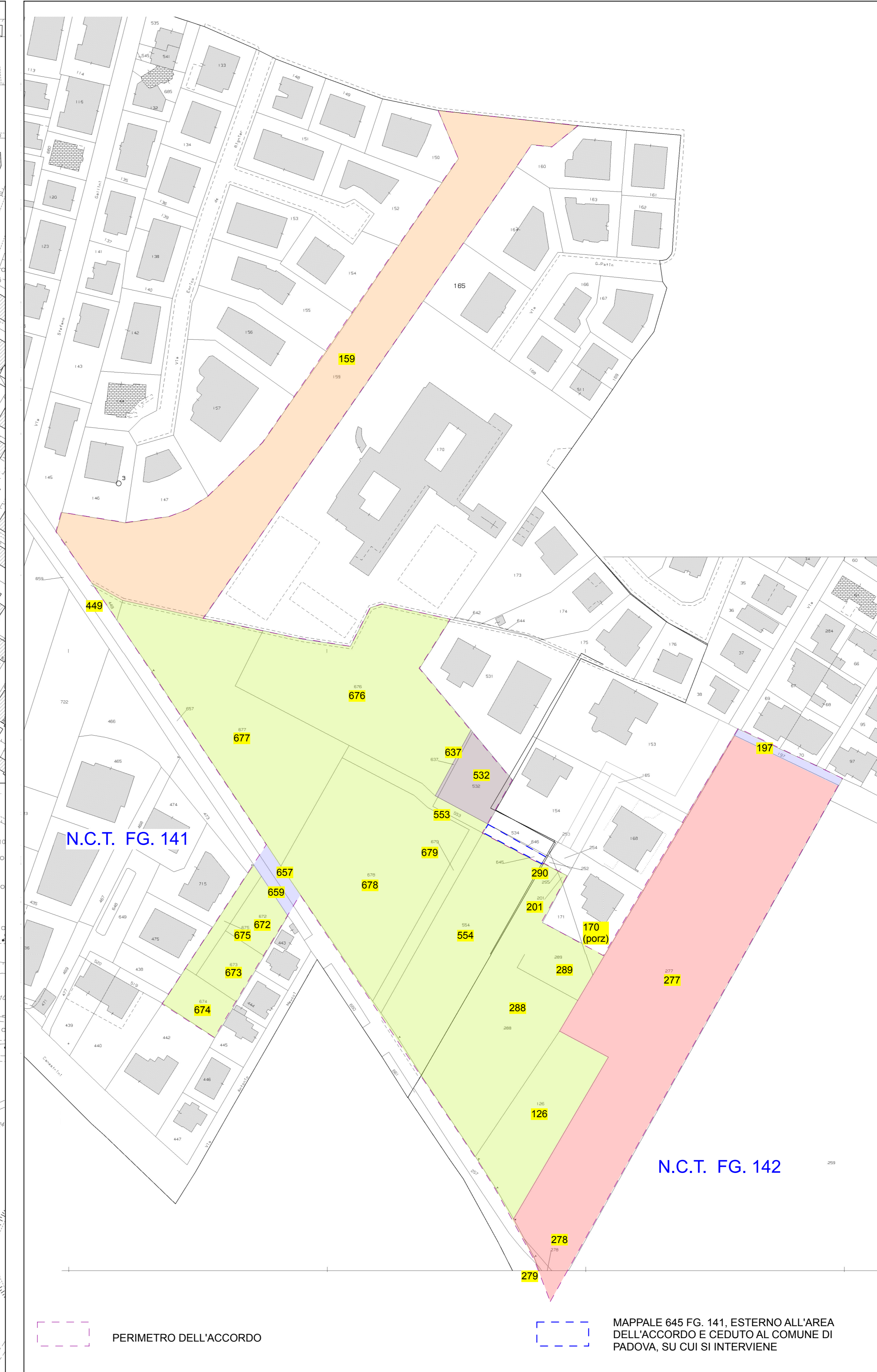


ACCORDO SUPERFICIE mq	A021 35196
INDICE TERR.	0,25
VOLUME mc	8799
LOTTO EDIFICABILE mq	4399
CESSIONI AL COMUNE mq	30797

PRESCRIZIONI:
 La disciplina applicabile all'intervento fa riferimento agli artt. 11 -15 delle N.T.A. del P.I. (zona residenziale 4 di completamento) per quanto non diversamente disposto dalla presente scheda
 Le superfici interessate dovranno essere verificate in sede di accettazione dell'accordo



ESTRATTO DA AEROFOTOGRAMMETRICO FG. 136 E FG. 152 SCALA 1:1000



ESTRATTO DI MAPPA N.C.T. FG. 141 E FG. 142 SCALA 1:1000

ACCORDO AO21/1 - PRIVATI : ELENCO DELLE PROPRIETA'

N.C.T. FG. 141	
MAPP 553 mq. 87	BETTELLA LORENZINA, BETTELLA LUCIA, BETTELLA LUCIANA, BETTELLA LAVINIA, SALVATO ENZO, SALVATO CARLA, BETTELLA MARINO, BETTELLA STEFANIA
MAPP 554 mq. 2.144	BETTELLA LORENZINA, BETTELLA LUCIA, BETTELLA LUCIANA
MAPP 672 mq. 386	BETTELLA LAVINIA
MAPP 673 mq. 386	BETTELLA LORENZINA, BETTELLA LUCIA, BETTELLA LUCIANA, BETTELLA LAVINIA, BETTELLA MARINO, BETTELLA STEFANIA, SALVATO ENZO, SALVATO CARLA
MAPP 674 mq. 386	SALVATO ENZO, SALVATO CARLA
MAPP 675 mq. 212	BETTELLA LORENZINA, BETTELLA LUCIA, BETTELLA LUCIANA, BETTELLA LAVINIA, BETTELLA MARINO, BETTELLA STEFANIA, SALVATO ENZO, SALVATO CARLA
MAPP 676 mq. 3.627	SALVATO ENZO, SALVATO CARLA
MAPP 677 mq. 3.627	BETTELLA LORENZINA, BETTELLA LUCIA, BETTELLA LUCIANA, BETTELLA LAVINIA, BETTELLA MARINO, BETTELLA STEFANIA, SALVATO ENZO, SALVATO CARLA
MAPP 678 mq. 3.627	BETTELLA LAVINIA
MAPP 679 mq. 702	BETTELLA LORENZINA, BETTELLA LUCIA, BETTELLA LUCIANA, BETTELLA LAVINIA, BETTELLA MARINO, BETTELLA STEFANIA, SALVATO ENZO, SALVATO CARLA
MAPP 449 mq. 58	BORTOLAMI ARMANDO

N.C.T. FG. 142	
MAPP 126 mq. 1.520	DI STEFANO FRANCESCO, DI STEFANO MARIO
MAPP 170 (porz.) mq. 42	BETTELLA LUCIANA
MAPP 201 mq. 9	BETTELLA LUCIANA
MAPP 288 mq. 2.502	BETTELLA LORENZINA, BETTELLA LUCIA, BETTELLA LUCIANA
MAPP 289 mq. 500	BETTELLA LORENZINA, BETTELLA LUCIA, BETTELLA LUCIANA
MAPP 290 mq. 60	BETTELLA LORENZINA, BETTELLA LUCIA, BETTELLA LUCIANA

TOTALE SUPERFICI DI PRIVATI : mq. 19.875,00
TUTTE LE PROPRIETA' PRIVATE VENGONO ACQUISITE DA "FURLAN ABITARE S.R.L." LA QUALE SI ASSUME IL RISPETTO DEGLI IMPEGNI GIÀ PRESI COL COMUNE

ACCORDO AO21/2 - ALTA VITA I.R.A. E I.R.P.E.A. : ELENCO DELLE PROPRIETA'

N.C.T. FG. 141	
MAPP 159 mq. 6.370	ALTAVITA I.R.A.
TOTALE SUPERFICI ALTAVITA I.R.A. : mq. 6.370,00	
N.C.T. FG. 142	
MAPP 277-278-279 mq. 8.460	I.R.P.E.A.
TOTALE SUPERFICI I.R.P.E.A. : mq. 8.460,00	

ALTRE SUPERFICI INCLUSE

SOC. ARIANNA DI MARCATO	
N.C.T. FG. 141	
MAPP 532 mq. 534	SOCIETA' ARIANNA DI MARCATO (AREA CEDUTA AL COMUNE DI PADOVA)
MAPP 637 mq. 29	SOCIETA' ARIANNA DI MARCATO
TOTALE SUPERFICI DELLA SOC. ARIANNA : mq. 563,00	

COMUNE DI PADOVA

N.C.T. FG. 141	
MAPP 657-659 (porz) mq. 201	COMUNE DI PADOVA
N.C.T. FG. 142	
MAPP 197 mq. 140	COMUNE DI PADOVA
TOTALE SUPERFICI DEL COMUNE DI PADOVA : mq. 341,00	