

Comune di Padova

Provincia di Padova

RICHIESTA DI P.U.A. PER UN INTERVENTO DI DEMOLIZIONE
E RICOSTRUZIONE CON AMPLIAMENTO AI SENSI DELLA
L.R.14/2019 DI UN'AREA TRA VIA SARPI E VIA BELFIORE NEL
COMUNE DI PADOVA (PD)


PROGETTAZIONE

STUDIO

ARCHIPOLIS

ANTONIO VENTURATO - PIETRO REGAZZO
ARCHITETTI

Tel 049 8941025 - Fax 049 7386601
Via San Crispino 82 - 35129 Padova
email progetti@studioarchipolis.it



ELABORATO: INDIVIDUAZIONE CAPISALDI

SCALA:

DATA: OTTOBRE 2023

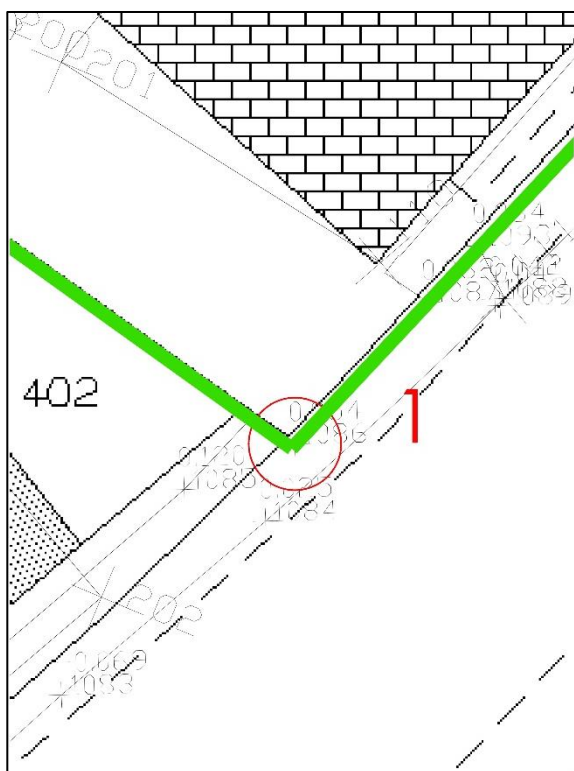
COMMESSA	LIVELLO DI PROGETTAZIONE	TIPO ELABORATO	N° TAVOLA	REVISIONE	N°PIANO
		ARC		01	

**RICHIESTA DI PUA PER UN INTERVENTO DI DEMOLIZIONE E
RICOSTRUZIONE DI UN'AREA TRA VIA SARPI E VIA BELFIORE A
PADOVA**

INDIVIDUAZIONE

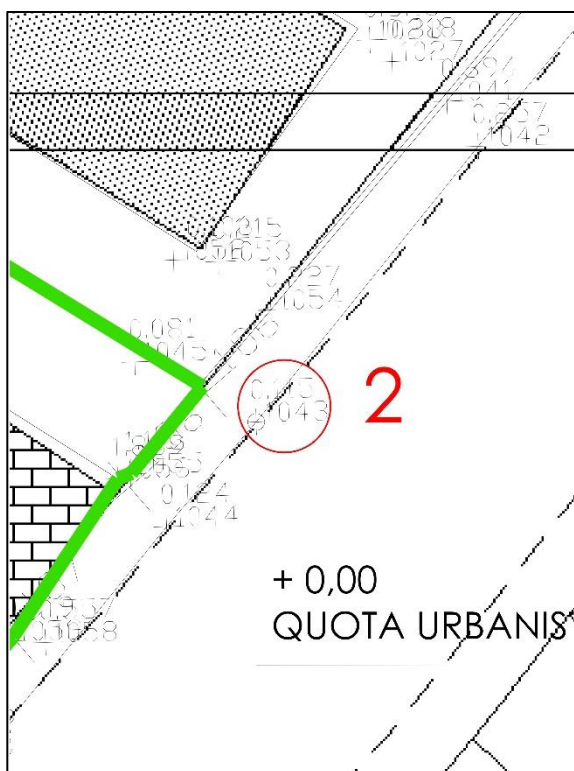
CAPISALDI

PUNTO 1_Estratto TAV02B e Foto



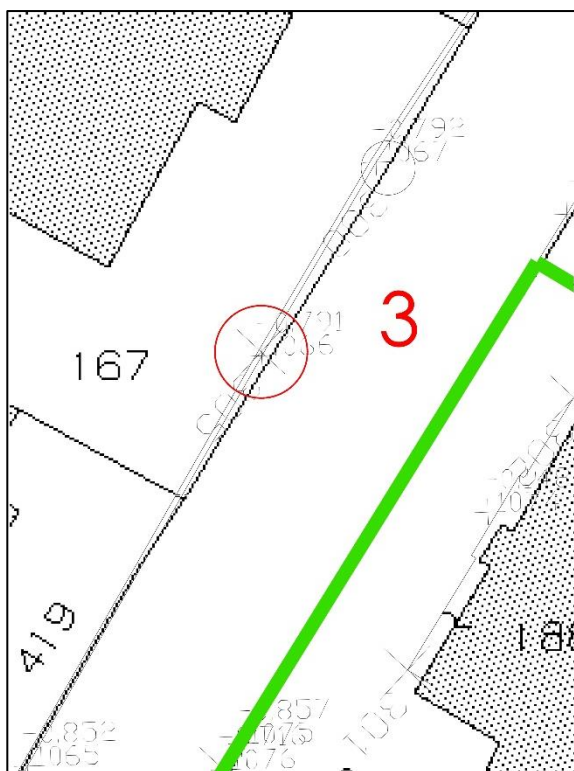
<p>Coordinate caposaldo 1 Quota 0.054</p>	<p>Piane (Gauss-Boaga) N: -68.299 E: -52.334</p>	<p>Descrizione MUR</p>
---	---	--

PUNTO 2_Estratto TAV02B e Foto



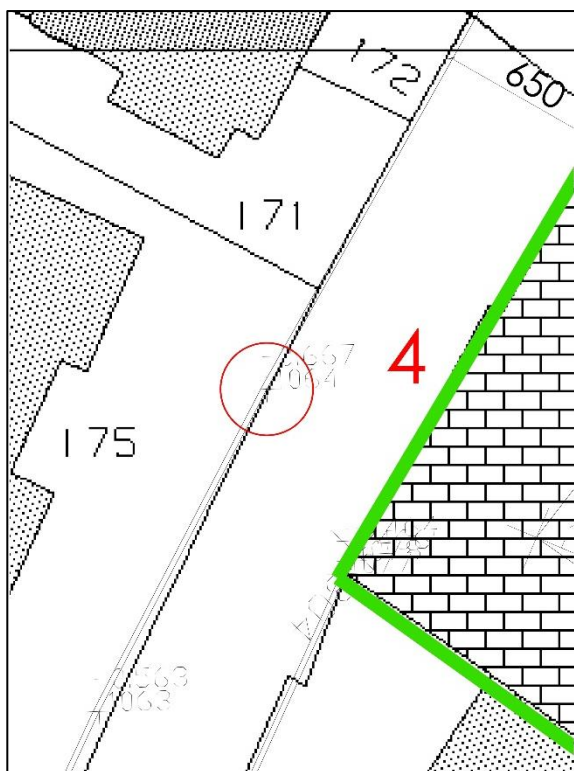
Coordinate caposaldo 2	Piane (Gauss-Boaga)	Descrizione
Quota 0.115	N: -29.172 E: -13.234	CS

PUNTO 3_Estratto TAV02B e Foto



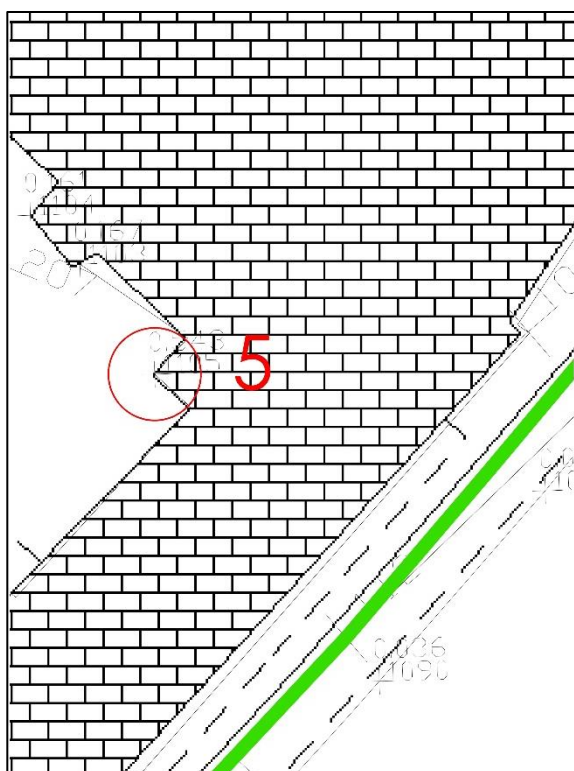
Coordinate caposaldo 3	Piane (Gauss-Boaga)	Descrizione
Quota -0.791	N: 3.213 E: --77.588	MUR

PUNTO 4_Estratto TAV02B e Foto



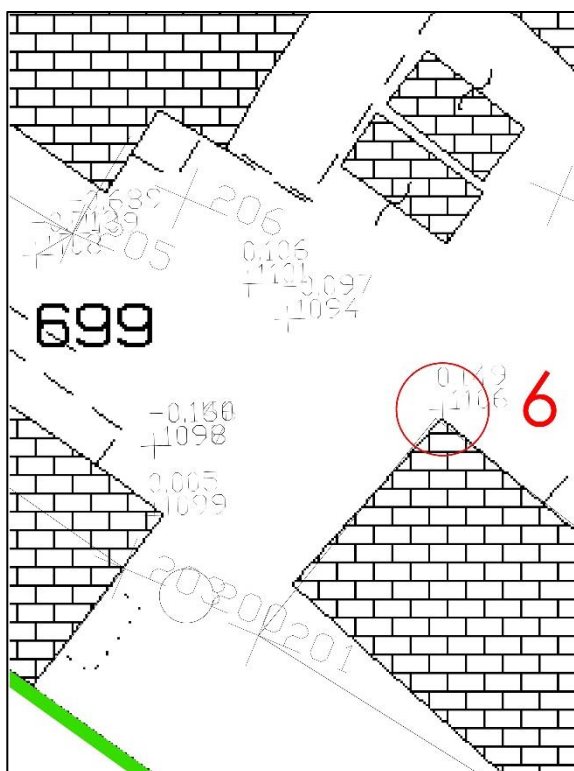
<p>Coordinate caposaldo 4 Quota -0.667</p>	<p>Piane (Gauss-Boaga) N: -29.136 E: -97.205</p>	<p>Descrizione MUR</p>
--	---	--

PUNTO 5_Estratto TAV02B e Foto



Coordinate caposaldo 5 Quota	Piane (Gauss-Boaga)	Descrizione
0.543	N: -42.328 E: -43.151	SF

PUNTO 6_Estratto TAV02B e Foto



Coordinate caposaldo 6 Quota 0.149	Piane (Gauss-Boaga) N: -45.793 E: -53.488	Descrizione SF

I tecnici

Studio Archipolis

Arch. Antonio Venturato

Arch. Pietro Regazzo

