

QUESTO DOCUMENTO NON POTRA' ESSERE COPIATO, RIPRODOTTO O ALTREMENTI PUBBLICATO IN TUTTO O IN PARTE SENZA IL CONSENSO DEL PROGETTISTA (legge 22.4.41 n. 633)

**MODIFICA NON SOSTANZIALE AL PIANO URBANISTICO ATTUATIVO CON "PEREQUAZIONE AD ARCIPELAGO" COMPRENDE UN'AREA IN VIA A. DA BASSANO ED UN'AREA IN VIA DEL PLEBISCITO 1866 A PADOVA**

COMMITTENTI

IBIS S.R.L.  
via Montà, 28  
Padova

PROGETTAZIONE

STUDIO  
**ARCHIPOLIS**  
ANTONIO VENTURATO - PIETRO REGAZZO  
ARCHITETTI  
Tel 049 8941025 - Fax 049 8078905  
via Savelli, 9/D - 35129 Padova  
e\_mail progettiv@studioarchipolis.it

ELABORATO: ARE IN CESSIONE/VINCOLO DI USO PUBBLICO

SCALA: 1:500

DATA: GENNAIO 2020

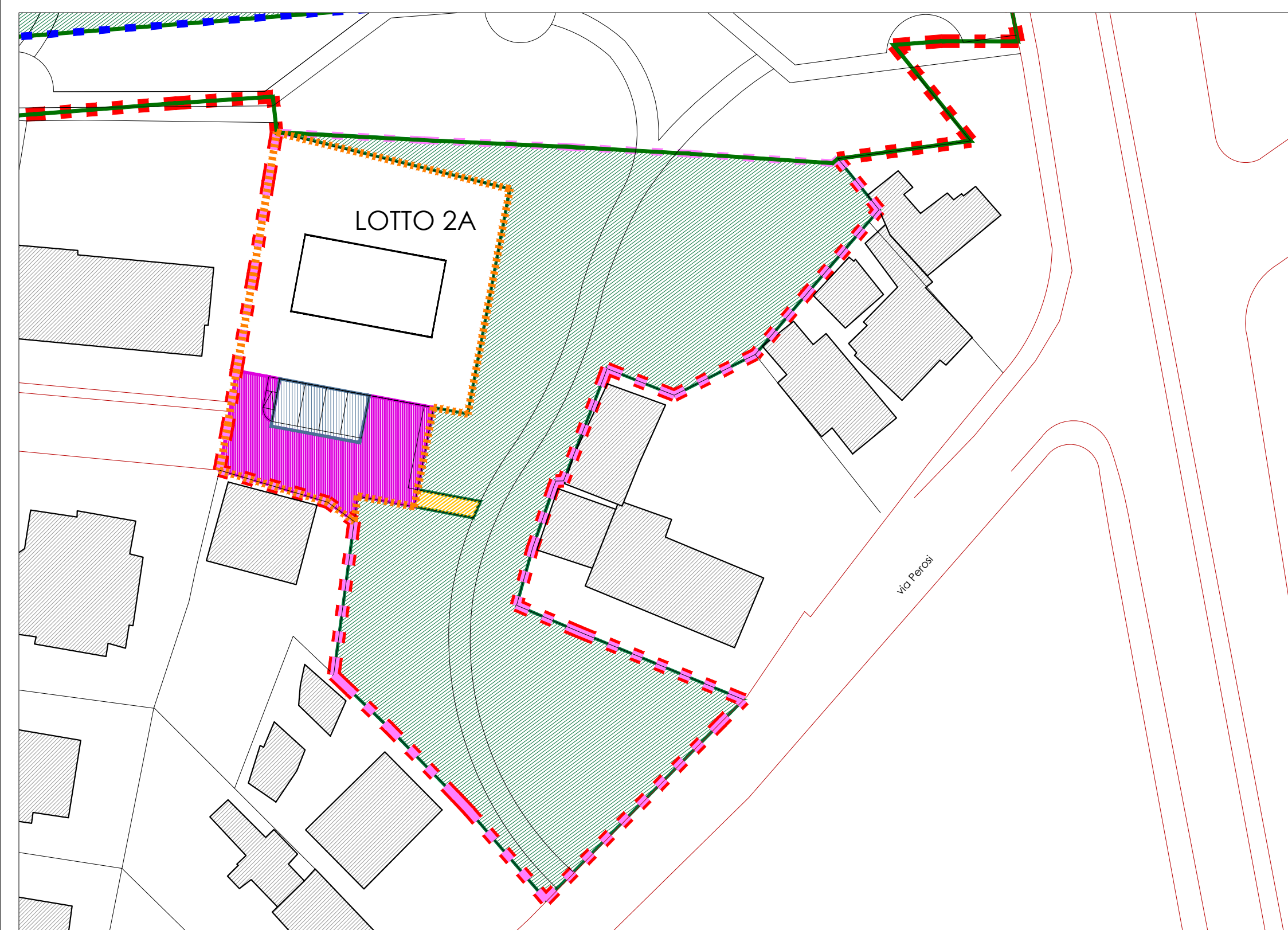
TAV 05 AV

**LEGENDA**






-  Proposta di perimetro di Piano unitario
-  Ambito stralcio 1 - nord
-  Ambito stralcio 2 - sud
-  Superficie edificabile
- Aree in cessione**
-  strade e viabilità
-  parcheggi
-  aree a verde
-  marciapiedi e percorsi pedonali
-  strade e viabilità all'interno di Se
-  parcheggi e verde all'interno di Se
- Aree con vincolo di uso pubblico**
-  Parcheggi all'interno di Se








**VIA DEL PLEBISCITO\_APPROVATO**



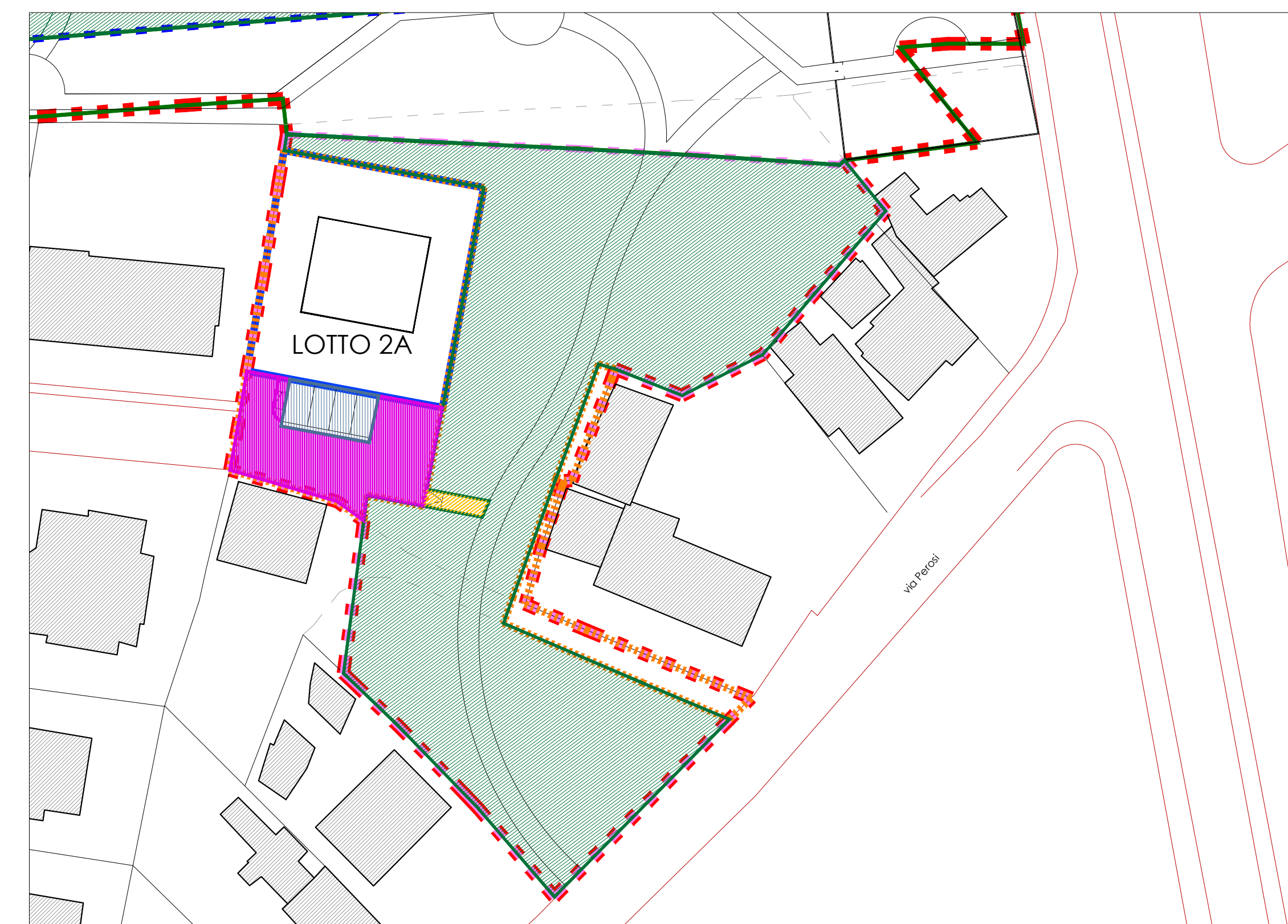
ARE IN CESSIONE/VINCOLO DI USO PUBBLICO APPROVATE

<i>STRALCIO 1 NORD - via del Plebiscito</i>		<i>progetto</i>
AREA IN CESSIONE		
Aree in cessione/servitù di uso pubblico		9.794 mq di Ss + 440 mq di Se
Aree a verde in sola cessione		6.601 mq
Percorsi pedonali		1.026 mq
Strade e viabilità		1.721 mq
Aree a parcheggio		446 mq
Strade e viabilità all'interno di Se		440 mq





<i>STRALCIO 1 NORD - via del Plebiscito</i>		<i>progetto</i>
AREA CON VINCOLO DI USO PUBBLICO		
Parcheggi e strade all'interno di Se		1928 mq


<i>STRALCIO 2 SUD - via del Plebiscito</i>		<i>progetto</i>
AREA IN CESSIONE		
Aree in cessione/servitù di uso pubblico		2.392 mq di Ss + 283 mq di Se
Aree a verde in sola cessione		2.378 mq
Percorsi pedonali		14 mq
Aree a parcheggio e verde all'interno di Se		58 mq
Strade e viabilità all'interno di Se		225 mq





**VIA DEL PLEBISCITO\_VARIANTE**



ARE IN CESSIONE/VINCOLO DI USO PUBBLICO IN VARIANTE

<i>STRALCIO 1 NORD - via del Plebiscito</i>		<i>progetto</i>
AREA IN CESSIONE		
Aree in cessione/servitù di uso pubblico		9.794 mq di Ss + 440 mq di Se
Aree a verde in sola cessione		6.601 mq
Percorsi pedonali		1.026 mq
Strade e viabilità		1.721 mq
Aree a parcheggio		446 mq
Strade e viabilità all'interno di Se		440 mq

<i>STRALCIO 1 NORD - via del Plebiscito</i>		<i>progetto</i>
AREA CON VINCOLO DI USO PUBBLICO		
Parcheggi e strade all'interno di Se		1928 mq

<i>STRALCIO 2 SUD - via del Plebiscito</i>		<i>progetto</i>
AREA IN CESSIONE		
Aree in cessione/servitù di uso pubblico		2.392 mq di Ss + 283 mq di Se
Aree a verde in sola cessione		2.378 mq
Percorsi pedonali		14 mq
Aree a parcheggio e verde all'interno di Se		58 mq
Strade e viabilità all'interno di Se		225 mq