

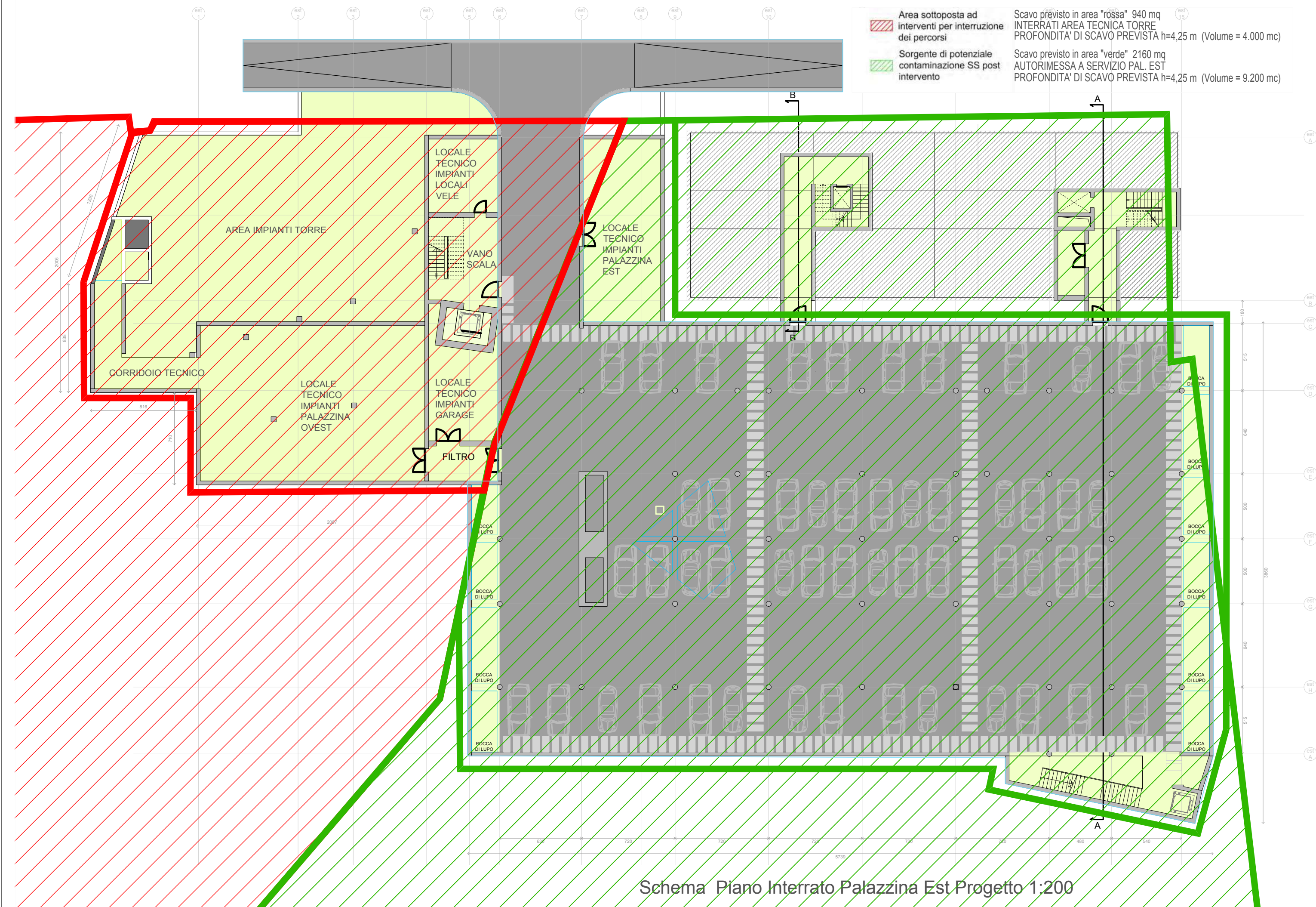


PLANIMETRIA CON INDICAZIONI AREE DI RISCHIO TRATTE DAL Piano Operativo di Bonifica

-  Area sottoposta ad interventi per interruzione dei percorsi
 -  Sorgente di potenziale contaminazione SS post intervento
- Scavo previsto in area "rossa" 940 mq
 INTERRATI AREA TECNICA TORRE
 PROFONDITA' DI SCAVO PREVISTA h=4,25 m (Volume = 4.000 mc)
- Scavo previsto in area "verde" 2160 mq
 AUTORIMESSA A SERVIZIO PAL. EST
 PROFONDITA' DI SCAVO PREVISTA h=4,25 m (Volume = 9.200 mc)




Schema Piano Interrato Palazzina Est Progetto 1:200



Comune di Padova

Settore Lavori Pubblici

Progetto di armonizzazione opere di p.le Boschetti con palazzine liberty, via Trieste e mobilità afferente.



PROGETTO DEFINITIVO

Comune di Padova - Settore Lavori Pubblici
 via N. Tommaseo, 60 - 35131 Padova, telefono segreteria: t. +39 049 8204394 - f. +39 049 8204332
 ediliziapubblica@comune.padova.it

Ufficio progettazione ed esecuzione interventi
 Responsabile Unico del Procedimento: Arch. Stefano Benvegnù

Progettista Architettonico
 Lorenzo Attolico
 Via Piave, 8 - 35138 - Padova - t.+39 049 0973391 - f.+39 049 0973390



Progettista Strutturale Parco
 Studio Navarra Associati
 Via Cristoforo Colombo, n. 26 - Selvazzano Dentro 35030 PD - t. +39 049 623155 - f. +39 049 8687122

Progettista Strutturale Palazzine
 SM Ingegneria s.r.l.
 Via dell'Artigianato, n. 7 - Caselle di Sommacampagna, 37066 VR - t. +39 045 8581711 - f. +39 045 8589182

PROGETTO GENERALE - INTERRATO SOTTOPOSTO AL PIANO OPERATIVO DI BONIFICA

Rev.	Nome file	Data	Tecnico Redattore	Elaborato
01	54-55-57-58-59_OPI_00-2019-DEF	12-03-2019	L.A.	C
02			Scala di riduzione	
03			1:100	
04				