Comune di Padova

PADOVA URBS PICTA

I CICLI AFFRESCATI DEL XIV SECOLO DI PADOVA

SETTORE VERDE, PARCHI E AGRICOLTURA URBANA

Via N. Tommaseo, 60 - 35131 - Padova
tel. 049.8204475
Codice Fiscale 00644060287

prot. n. 0467392
del 10.10.2022

Al Quartiere n. 2 nord
SEDE

Oggetto: abbattimento di 1 pianta di Prunus in via Buonarroti (n. inv. 11). Delibera del C.C. n. 2006/0042 del 05/06/06.

A seguito sopralluogo nella via in oggetto si è riscontrato che la pianta n inv 1 presenta rami secchi, carpofori e seccume. Considerato lo stato fitosanitario gravemente compromesso si provvederà all'abbattimento.
Al Quartiere si comunica ai sensi della delibera di C.C. n. 42 del 05/06/06.

N. INV.	SPECIE	MOTIVAZIONE	SOSTITUZIONE	NOTE
11	Prunus	Pianta compromes-sa,pericolo di schian-to	Prunus	

La sostituzione è prevista nella stagione idonea
I fogli notizie relativi verranno collocati entro 2 giorni dall'intervento.

Distinti saluti.

Il Capo Settore
Verde, Parchi e Agricoltura Urbana
Dott. Ciro Degl'Innocenti

DEGL'INNOCENTI CIRO
COMUNE DI PADOVA
03.10.2022 07:00:15
GMT+00:00

Allegato : foto, planimetria con indicata l'ubicazione della pianta.

STOP

COME FUNZIONA

Wodarski w INW 44

Titolo

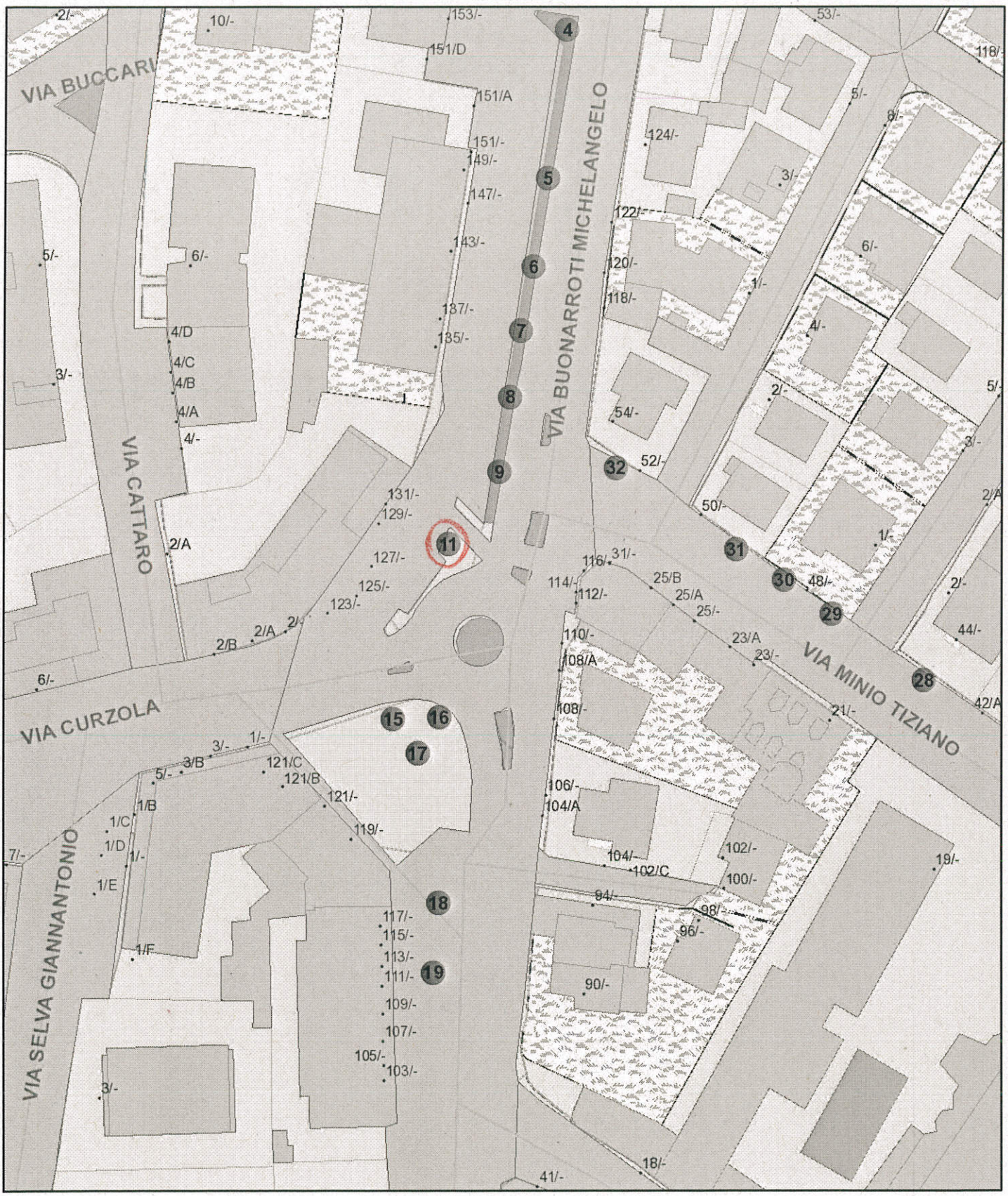

ottobre 1, 2022

1:800

0 35 70 140 ft

0 10 20 40 m

polygonLayer

Override 1

Alberi attivi

- C
- D
- S

Grafo Vie

Numeri Civici

Vie

Area di circolazione veicolare

Area di circolazione pedonale

Area di circolazione ciclabile

Area marciapiede

Copyright 2014

Comune di Padova

PADOVA URBS PICTA

I CICLI AFFRESCATI DEL XIV SECOLO DI PADOVA

SETTORE VERDE, PARCHI E AGRICOLTURA URBANA
Via N. Tommaseo, 60 - 35131 - Padova
tel. 049.8204475
Codice Fiscale 00644060287

prot. n. 0467693
del 10.10.2022

Al Quartiere n. 6 ovest
SEDE

Oggetto: abbattimento di 2 piante di robinia in via Pelosa (n. inv. 6 e 8). Delibera del C.C. n. 2006/0042 del 05/06/06.

A seguito sopralluogo nella via in oggetto si è riscontrato che le piante n inv 6 e 8 si presentano gravemente deperienti con chioma in gran parte secca. Considerato lo stato fitosanitario compromesso si provvederà all'abbattimento.
Al Quartiere si comunica ai sensi della delibera di C.C. n. 42 del 05/06/06.

N. INV.	SPECIE	MOTIVAZIONE	SOSTITUZIONE	NOTE
6 - 8	robinia	Piante compromesse,pericolo di schianto	prevista	

La sostituzione è prevista nella stagione idonea.
I fogli notizie relativi verranno collocati entro 2 giorni dall'intervento.

Distinti saluti.

Il Capo Settore
Verde, Parchi e Agricoltura Urbana
Dott. Ciro Degl'Innocenti

DEGL'INNOCENTI CIRO
COMUNE DI PADOVA
03.10.2022 07:00:15
GMT+00:00

Allegato : foto, planimetria con indicata l'ubicazione delle piante

N. INV 8

N INV 6

N. INV 6

N. INV 8

Pelosa

Titolo

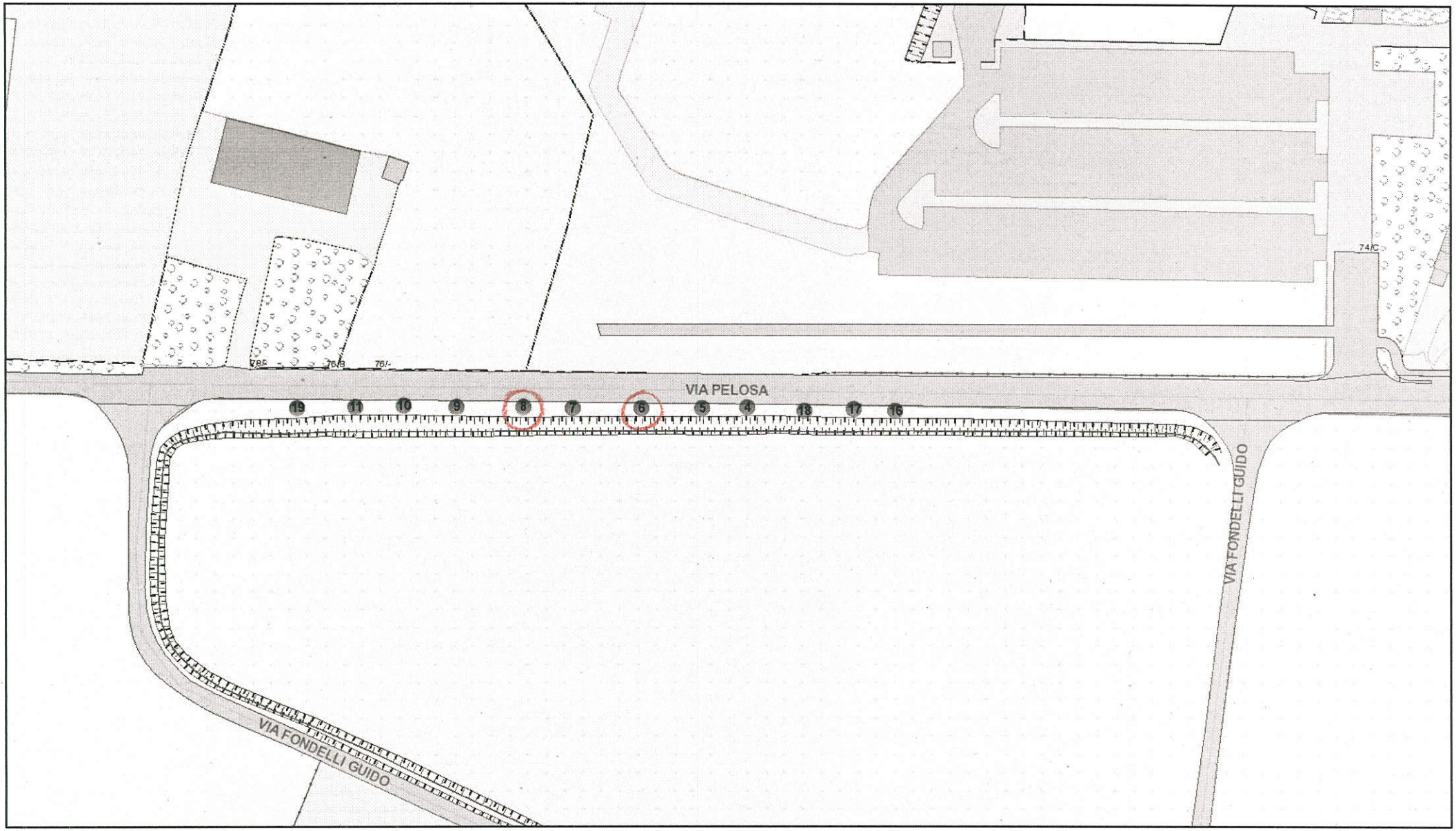

ottobre 1, 2022

1:1.200

0 55 110 220 ft

0 15 30 60 m

polygonLayer **Alberi attivi**

Override 1

- C
- D
- S
- Grafo Vie
- Numeri Civici
- Vie
- Area di circolazione veicolare
- Area di circolazione pedonale
- Area di circolazione ciclabile

Comune di Padova

PADOVA URBS PICTA — I CICLI AFFRESCATI DEL XIV SECOLO DI PADOVA

SETTORE VERDE, PARCHI E AGRICOLTURA URBANA

Via N. Tommaseo, 60 - 35131 - Padova
tel. 049.8204475
Codice Fiscale 00644060287

prot. n. 0467463
del 10.10.2022

Al Quartiere n. 4 sud est
SEDE

Oggetto: abbattimento di 1 pianta di robinia in via Thaon di Revel (n. inv. 37). Delibera del C.C. n. 2006/0042 del 05/06/06.

A seguito verifiche presso le alberature comunali sono state fatte eseguire indagini fitosanitarie e di valutazione della stabilità su un esemplare di robinia presente sulla via in oggetto evidenziando una situazione critica a carico dello stesso. L'indagine svolta ha permesso di rilevare che l'albero n. inv. 37 presenta gravi problemi radicali, basali e sul fusto. Considerato lo stato fitosanitario è stato classificato in classe D (pericolosità estrema), indicandone l'abbattimento.
Al Quartiere si comunica ai sensi della delibera di C.C. n. 42 del 05/06/06.

N. INV.	SPECIE	MOTIVAZIONE	SOSTITUZIONE	NOTE
37	robinia	Esito VTA e strumentale classe D, tutela pubblica incolumità	Non prevista	Albero su sede stradale in prossimità di incrocio

I fogli notizie relativi verranno collocati entro 2 giorni dall'intervento.
Distinti saluti.

Il Capo Settore
Verde, Parchi e Agricoltura Urbana
Dott. Ciro Degl'Innocenti

DEGL'INNOCENTI CIRO
COMUNE DI PADOVA
03.10.2022 07:00:15
GMT+00:00

Allegato :scheda rilevamento dati e specifiche penetrometriche , tracciati, foto, planimetria con indicata l'ubicazione della pianta.

Specie: Robinia pseudoacacia

Numero pianta: 0037

Città: adova

Località: ia Thaon di Revel

Analisi visiva+strumentale

Sito d'impianto:	Filare
Diametro cm.:	56
Altezza m.:	14
Diam. chioma m.:	9
Altezza inser. chioma m.:	4
Coefficiente di snellezza:	25
Condizione vegetativa:	Buona

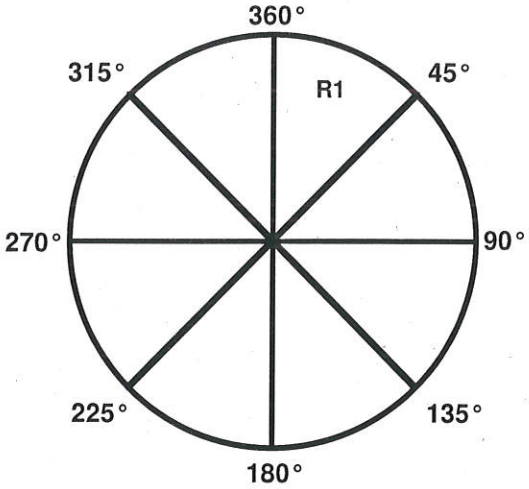

Classe: D

icontrollo entro: / mesi

tensità del difetto: ○ lieve ○ moderato ● accentuato ● grave

Difetti colletto:

contrafforte lesionato (moderato);
radici affioranti decorticate (accentuato);
danni da scavo sulla zolla radicale (grave);

Difetti fusto:

usto inclinato (accentuato);
cordoni di reazione sul fusto (accentuato);
carie/necrosi sul fusto (grave);

Difetti castello/chioma:

chioma spiombata ma con risposta geotropica (accentuato);
seccume diffuso in chioma (lieve);

Interventi:

abbattimento a causa delle gravi problematiche radicali, basali e sul fusto.

Note:

Tipologia di pavimentazione: asfalto.
Profondità della chioma: 10 m

Albero svettante rispetto agli altri che compongono il filare.
Rifacimento recente della pavimentazione adiacente alla pianta sul lato in trazione: si presume che l'opera sia stata eseguita a causa del sollevamento dell'apparato radicale.
Grave carie che si estende sul fusto, a partire dal colletto fino al castello.
Elevato pericolo di cedimento per ribaltamento della zolla radicale e/o rottura del fusto.

Commento:

indagine strumentale con dendrodensimetro:
sondaggio basale su colletto-radici rileva decadimento sottocorticale fino al cm 13.

Analisi	H.terra	N.sens.	t	Diam. cm	t/R	N.File	Punto	Angolo	Direzione	Valori
R1	0	/	/	/	/	/	colletto-radici	20°	/	/

FANTINI FRANCESCO
2022.09.20 15:11:11
CN=FANTINI DOTTORE FRANCESCO
C=IT
O=ORDINE DEI DOTTORI AGRONOMI E DEI DOTTORI FORESTALI
N. 772
SEZ. A
Prov. TO

Measuring / object data

Measurement no.:	15	**Speed**	: 3500 r/min	**Diameter:**	
ID number	:	**Needle state:**	---	**Level**	:
Drilling depth	: 40,15 cm	**Tilt**	: -34°	**Direction:**	
Date	: 09.08.2022	**Offset**	: 62 / 336	**Species**	:
Time	: 11:29:07	**Avg. curve**	: off / off	**Location**	:
Feed	: 150 cm/min			**Name**	:

FANTINI LUCA FRANCESCO
2022.08.12 11:32:53
CN=FANTINI LUCA FRANCESCO
C=IT
O=ORDINE DEI DOTTORI AGRONOMI E DOTTORI FORESTALI DELLA PROV. TO
SERIALNUMBER=IT:FNTLCF75S25L219Q
DOTTORE FORESTALE
LUCA FRANCESCO FANTINI

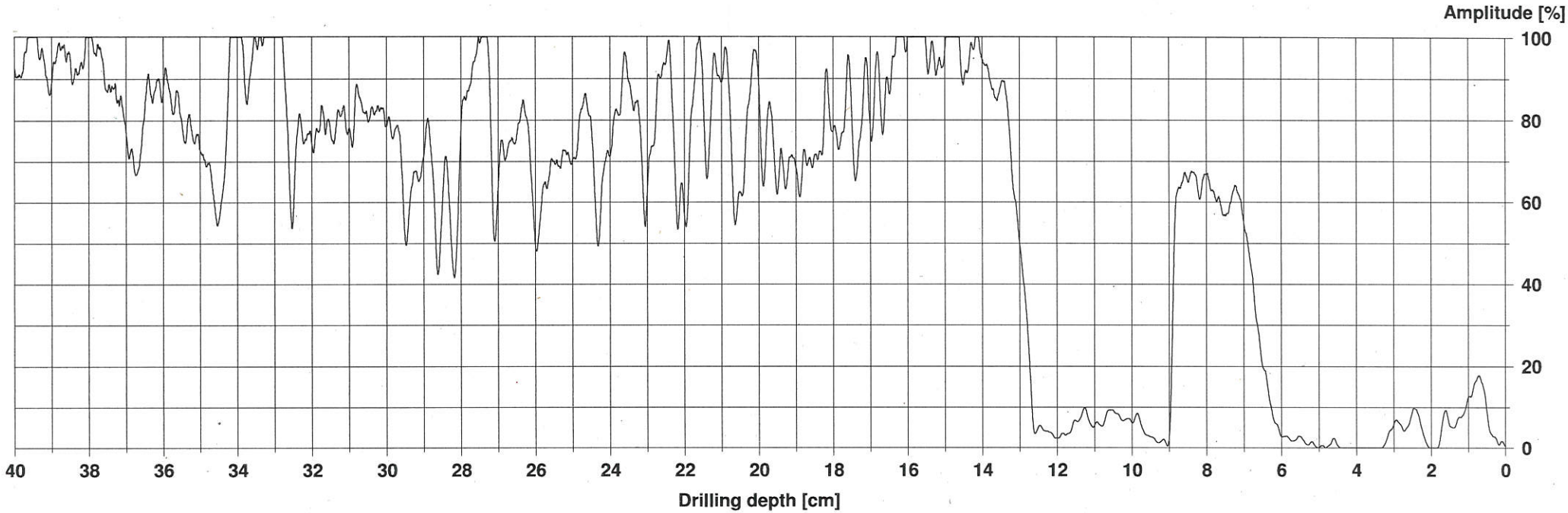

Assessment

Comment

via_Thaon_di Revel_0037_tracciato

Titolo

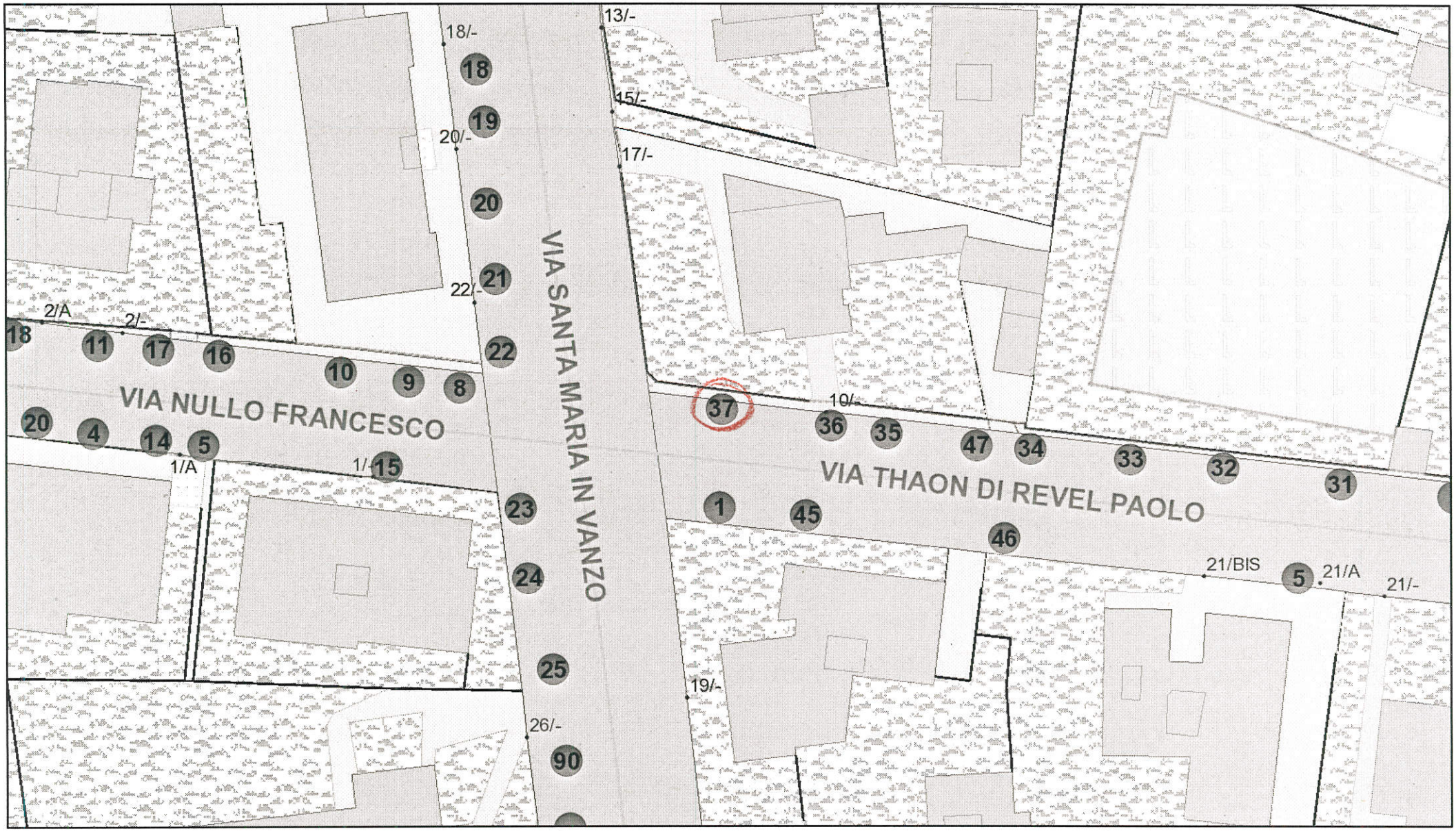

ottobre 1, 2022

1:600

0 25 50 100 ft

0 5 10 20 m

polygonLayer **Alberi attivi**

Override 1

- C
- D
- S
- Grafo Vie
- Numeri Civici
- Vie
- Area di circolazione veicolare
- Area di circolazione pedonale
- Area di circolazione ciclabile

Comune di Padova

PADOVA URBS PICTA

I CICLI AFFRESCATI DEL XIV SECOLO DI PADOVA

SETTORE VERDE, PARCHI E AGRICOLTURA URBANA

Via N. Tommaseo, 60 - 35131 - Padova
tel. 049.8204475
Codice Fiscale 00644060287

prot. n. 0467634
del 10.10.2022

Al Servizio Fitosanitario Regionale
viale dell'Agricoltura, 1/A
loc. Bovalino
37060 Buttapietra (VR)
pec :fitosanitari@pec.regione.veneto.it

al Quartiere n. 4 sud est
Sede

Oggetto: abbattimento di una pianta di platano in via Vlacovich (n. inv. 7 dell'inventario delle alberature comunali):
Lotta obbligatoria contro il cancro colorato del platano (*Ceratocystis fimbriata*) Dlgs 214/2005 del 19 agosto 2005, D.M. 29 febbraio 2012, Decreto Dirigente SFR n. 24 del 11 giugno 2012. Comunicazione di intervento su piante di platano;
Delibera del C.C. n. 2006/0042 del 05/06/06.

A seguito verifiche presso le alberature comunali sono state fatte eseguire indagini fitosanitarie e di valutazione della stabilità su alcuni esemplari di platano della via in oggetto. L'indagine svolta ha permesso di rilevare che la pianta in oggetto presenta gravi problematiche basali e in quota ed è stata classificata in classe D (pericolosità estrema) indicandone l'abbattimento.
Al Servizio Fitosanitario Regionale si comunica che il materiale di risulta ottenuto sarà smaltito all'interno della zona di contenimento (province di Verona, Vicenza, Venezia, Treviso, Padova e Rovigo) come previsto dall'art. 7 del DM 29 febbraio 2012. Nel caso si riscontrasse la presenza di Cancro Colorato verrà comunicata la destinazione e le modalità di smaltimento del legname infetto utilizzando il Modulo A2.
Al Quartiere si comunica ai sensi della delibera di C.C. n. 42 del 05/06/06.

N. INV.	SPECIE	MOTIVAZIONE	SOSTITUZIONE	NOTE
7	platano	Esito VTA e strumentale classe D, tutela pubblica incolumità	Da valutare	

La sostituzione verrà valutata compatibilmente con lo spazio a a disposizione e la presenza di sottoservizi.
I fogli notizie relativi verranno collocati entro 2 giorni dall'intervento.
Distinti saluti.

Il Capo Settore
Verde, Parchi e Agricoltura Urbana
Dott. Ciro Degl'Innocenti

DEGL'INNOCENTI
CIRO
COMUNE DI PADOVA
03.10.2022 07:00:15
GMT+00:00

Allegati :scheda rilevamento dati, tracciati, foto, planimetria con indicata l'ubicazione della pian

Specie: Platanus x acerifolia

Numero pianta: 0007

Città: adova

Località: a Vlacovich Giampaolo

Analisi visiva+strumentale

Sito d'impianto:	Filare
Diametro cm.:	93
Altezza m.:	26
Diam. chioma m.:	10
Altezza inser. chioma m.:	5
Coefficiente di snellezza:	28
Condizione vegetativa:	Discreta

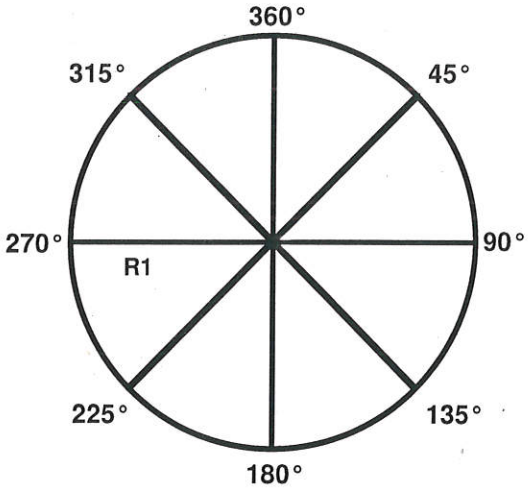

Classe: D

icontrollo entro: / mesi

tensità del difetto: ○ lieve ○ moderato ● accentuato ● grave

Difetti colletto:

sottoservizi o manufatti interferenti con zolla radicale (moderato);
nclusione di corpi estranei al colletto (moderato);
apparato radicale superficiale (moderato);
zolla radicale sottodimensionata (accentuato);
danni da scavo sulla zolla radicale (grave);

Difetti fusto:

usto inclinato (lieve);
orsione del fusto (moderato);

Difetti castello/chioma:

monconi necrotizzati/secchi (grave);
carpofori di agenti cariogeni sulle branche (grave);

Interventi:

abbattimento a causa delle gravi problematiche basali e in quota.

Note:

Tipologia di pavimentazione: autobloccanti.
Profondità della chioma: 21 m

non è stato possibile scollettare la pianta per via delle pavimentazioni a filo colletto o addirittura inglobate.

Presenza di una estesa necrosi all'inserzione della branca primaria est con fruttificazioni del fungo patogeno Phellinus punctatus all'interno di fori di picchio.

Commento:

indagine strumentale con dendrodensimetro: il sondaggio basale rileva una cavità occulta sul lato ovest, con spessore di legno residuo ancora sufficiente (t/R1=0,43). Lato nord del colletto integro (analisi 2021).
L'analisi in quota 2021 aveva rilevato un processo intenso di carie corticale all'inserzione della branca primaria est.

Analisi	H.terra	N.sens.	t	Diam. cm	t/R	N.File	Punto	Angolo	Direzione	Valori
R1	0	/	25	116	0,43	/	colletto-radici	270°	/	/

FANTINI FRANCESCO
2022.09.20 19:44:16
DOTTORE FORESTALE

Measuring / object data

Measurement no.:	97	**Speed**	: 2500 r/min	**Diameter:**	
ID number	:	**Needle state:**	---	**Level**	:
Drilling depth	: 40,10 cm	**Tilt**	: -22°	**Direction:**	
Date	: 09.08.2022	**Offset**	: 61 / 549	**Species**	:
Time	: 13:43:58	**Avg. curve**	: off / off	**Location**	:
Feed	: 100 cm/min			**Name**	:

FANTINI LUCA FRANCESCO
2022.08.11 11:50:23
CN=FANTINI LUCA FRANCESCO
C=IT
O=NAF
2.5.4.97=VATIT-
N. 772
SEZ. A
Prov. TO
DOTTORE FORESTALE
RISCRITTO NR.
LUCA FRANCESCO
FANTINI

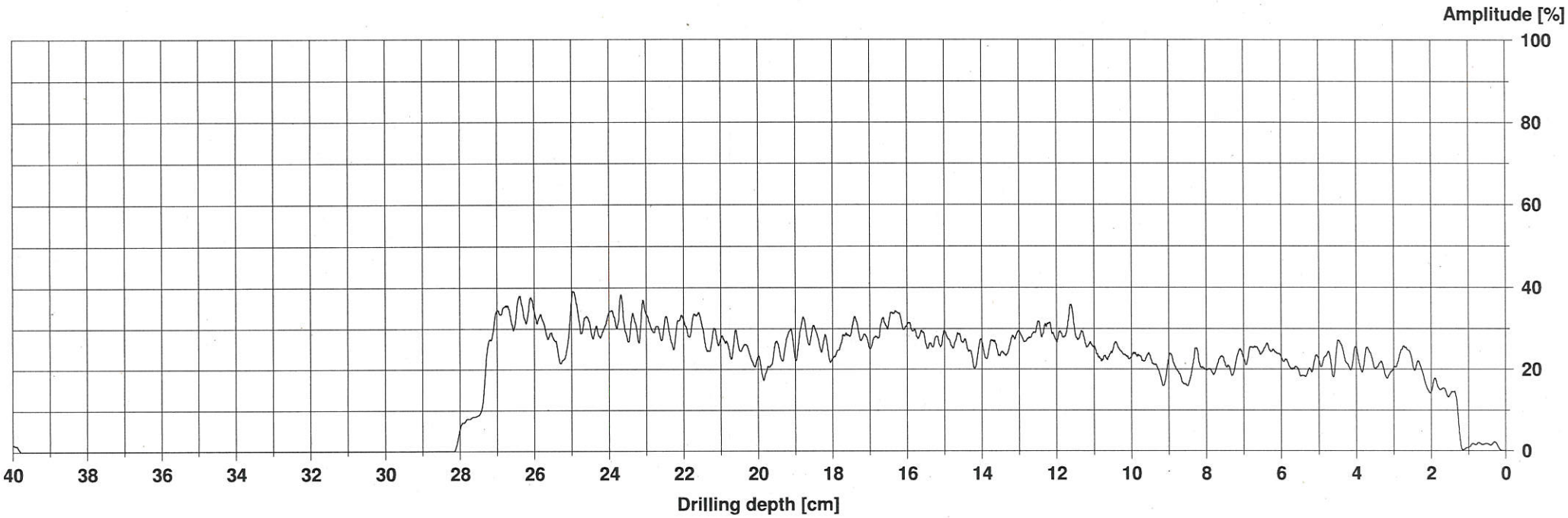

Assessment

Comment

via_Vlacovich_0007_tracciato

Titolo

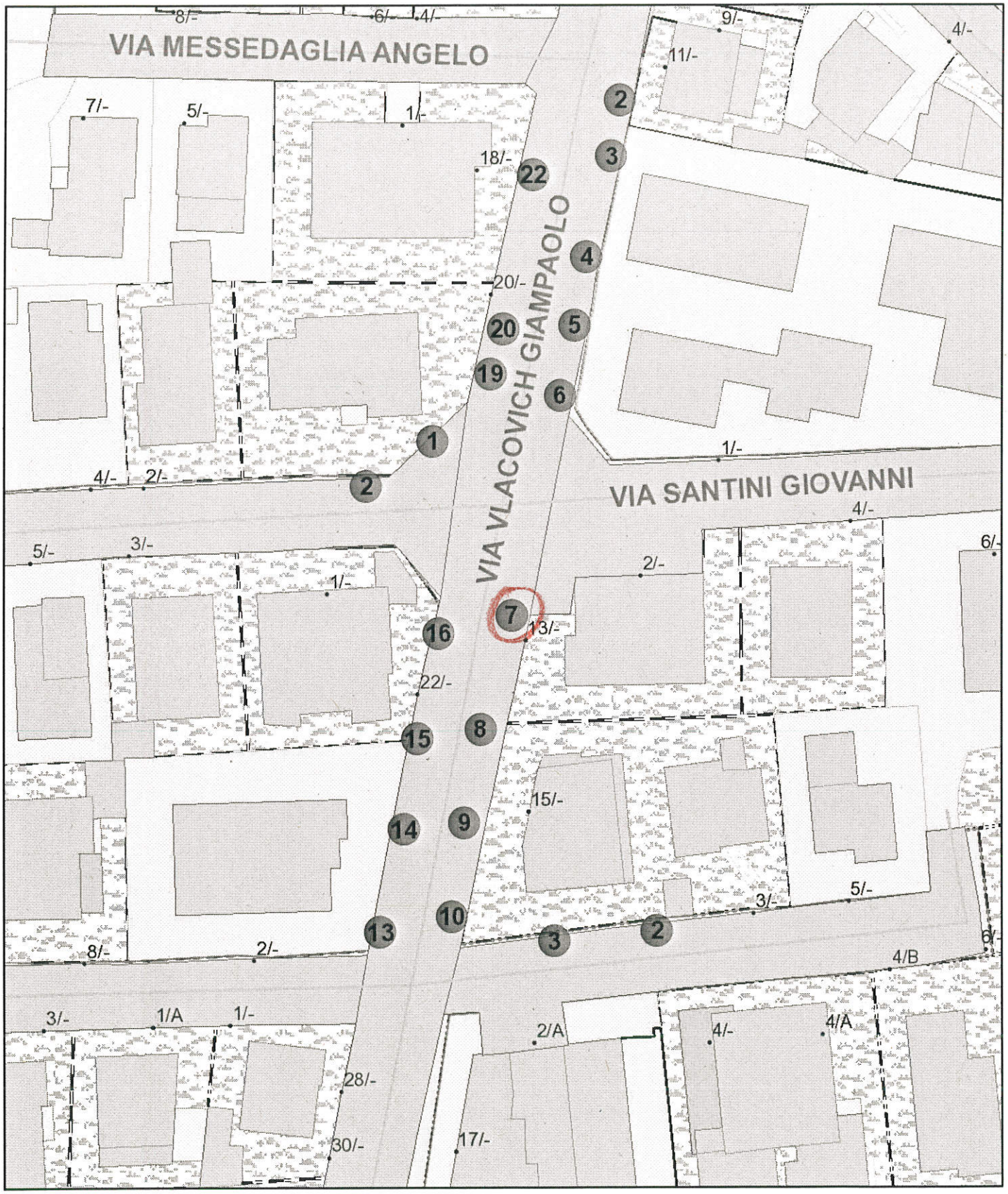

ottobre 1, 2022

1:600

0 25 50 100 ft

0 5 10 20 m

polygonLayer

Override 1

Alberi attivi

- C
- D
- S

Grafo Vie

- Numeri Civici
- Vie
- Area di circolazione veicolare
- Area di circolazione pedonale
- Area di circolazione ciclabile
- Area marciapiede

Copyright 2014

Comune di Padova

PADOVA URBS PICTA

I CICLI AFFRESCATI DEL XIV SECOLO DI PADOVA

SETTORE VERDE, PARCHI E AGRICOLTURA URBANA

Via N. Tommaseo, 60 - 35131 - Padova
tel. 049.8204475
Codice Fiscale 00644060287

prot. n. 0467432
del 10.10.2022

Al Quartiere n. 1 centro
Sede

Oggetto: abbattimento di una pianta di Celtis in via Ognissanti (n. 15 dell'inventario delle alberature comunali):

Delibera del C.C. n. 2006/0042 del 05/06/06.

A seguito verifiche presso le alberature comunali sono state fatte eseguire indagini fitosanitarie e di valutazione della stabilità su alcuni esemplari di Celtis della via in oggetto. L'indagine svolta ha permesso di rilevare che la pianta in oggetto presenta gravi problemi radicali e basali ed è stata classificata in classe D (pericolosità estrema), indicandone l'abbattimento.
Al Quartiere si comunica ai sensi della delibera di C.C. n. 42 del 05/06/06.

N. INV.	SPECIE	MOTIVAZIONE	SOSTITUZIONE	NOTE
15	Celtis	Esito VTA e strumentale classe D tutela pubblica incolumità	Da valutare	Sito su area di transito pedonale di dimensioni ridotte

I fogli notizie relativi verranno collocati entro 2 giorni dall'intervento.
Distinti saluti.

IL CAPO SETTORE
VERDE, PARCHI E AGRICOLTURA URBANA
(*Dott. Ciro Degl'Innocenti*)

DEGL'INNOCENTI CIRO
COMUNE DI PADOVA
03.10.2022 07:00:15
GMT+00:00

Allegati: scheda VTA, tomografia, foto, planimetria con indicata l'ubicazione della pianta.

Specie: Celtis australis

Numero pianta: 0015

Città: adova

Località: a Ognissanti

Analisi visiva+strumentale

Sito d'impianto:	Filare
Diametro cm.:	128
Altezza m.:	23
Diam. chioma m.:	16
Altezza inser. chioma m.:	3
Coefficiente di snellezza:	18
Condizione vegetativa:	Buona

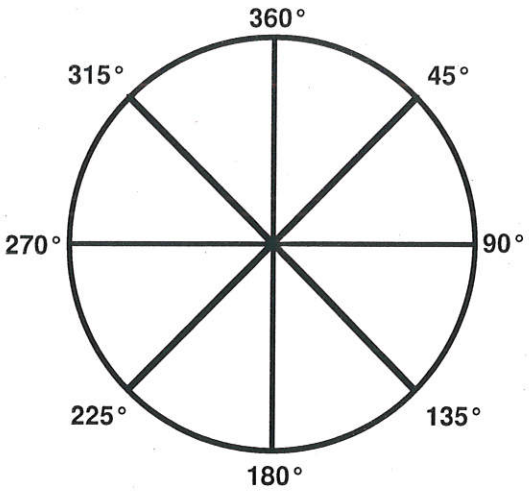

Classe: D

icontrollo entro: / mesi

Intensità del difetto: ○ lieve ○ moderato ● accentuato ● grave

Difetti colletto:

carpofori di agenti cariogeni sul colletto (grave);
danni da scavo sulla zolla radicale (moderato);

Difetti fusto:

usto inclinato (lieve);
accrescimenti tumorali sul fusto (lieve);

Difetti castello/chioma:

chioma asimmetrica (lieve);

Interventi:

abbattimento a causa delle gravi problematiche radicali e basali.

Note:

Tipologia di pavimentazione: asfalto.
Profondità della chioma: 20 m

Carpofori di Perenniporia fraxinea diffusi al colletto, sui lati sud-est e ovest.
Elevato pericolo di cedimento ribaltamento della zolla radicale.

Commento:

indagine strumentale con tomografo sonico: la tomografia eseguita al colletto rileva un ampio e grave decadimento interno, con legno residuo insufficiente, pari solo più al 22% della sezione basale.

Analisi	H.terra	N.sens.	t	Diam. cm	t/R	N.File	Punto	Angolo	Direzione	Valori
T1	3	12	/	/	/	/	/	/	/	/

FANTINI LUIGI FRANCESCO
2022.09.20 15:11:03
CN=FANTINI LUIGI FRANCESCO
C=IT
O=N/A
2.5.4.65=NSETTR
ORDINE DEGLI AGRONOMI E FORESTALI Prov. TO N. 772

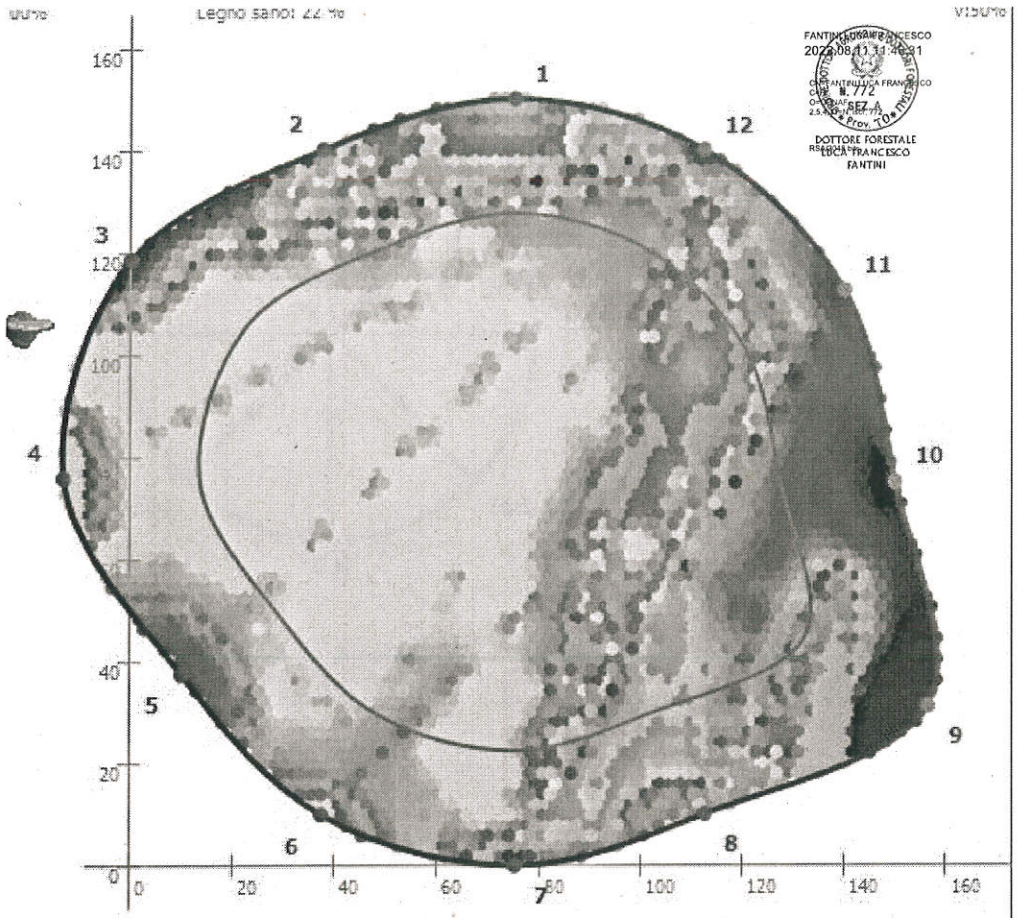

FANTINI LUCA FRANCESCO
2023.08.11 11:40:31
CN=FANTINI LUCA FRANCESCO
C=IT
O=ORDINE DEI DOTTORI AGRONOMI E DEI DOTTORI FORESTALI DELLA PROV. TO
ORDINE N. 772
OU=DOT. SEZ. A
2.5.4.97=VAT:IT-97...
DOTTORE FORESTALE
RSSMCA
LUCA FRANCESCO
FANTINI

via_Ognissanti_0015_tomografia

Titolo

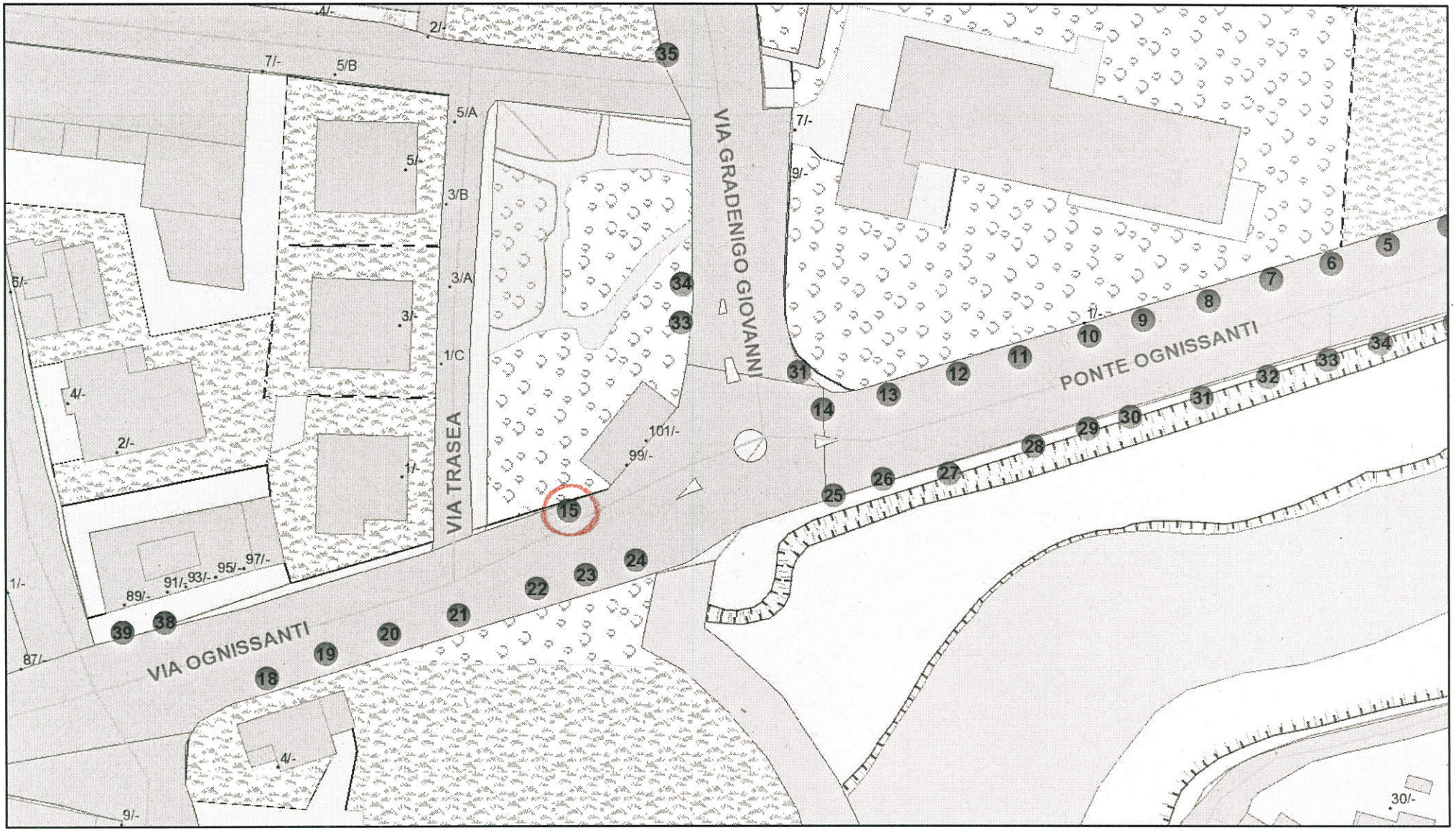

ottobre 1, 2022

1:800

0 35 70 140 ft

0 10 20 40 m

polygonLayer

Override 1

Alberi attivi

- C
- D
- S

Grafo Vie

Numeri Civici

Vie

Area di circolazione veicolare

Area di circolazione pedonale

Area di circolazione ciclabile

Copyright 2014