
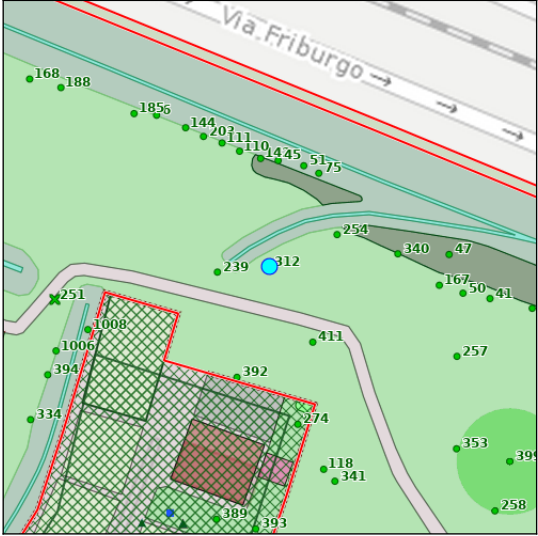


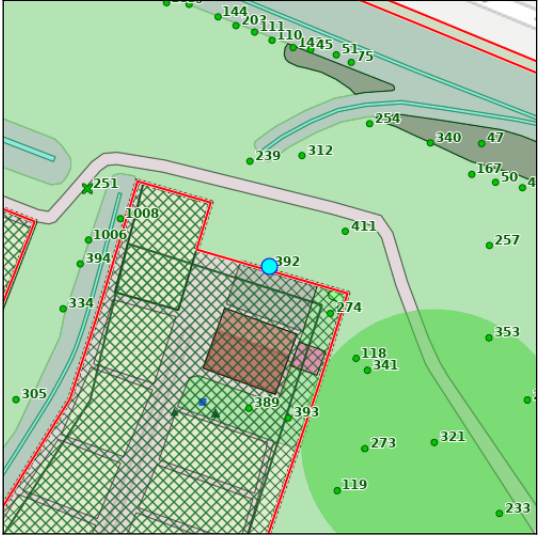



Nr. albero 312	Cartellino 9990434/236
Coordinate 727788,46 / 5033263,88	
Proprietà Area di proprietà	
	
Tassonomia Platanus hybrida	
Sito di crescita Prato o giardini	
Accessibilità	Fase fisiologica
Bersaglio	
Altezza 12,50 m	Ø chioma
Altezza castello	
Circ. tronco 31,42 cm	Ø tronco 10,00 cm
Stato pianta Pianta viva	
Modalità età non rilevato	Età pianta calcolata
Data abbattimento	Data rimozione ceppaia
Note	

VTA - Data: 06/07/2022		CPC: D - Gravità estrema	
Rilevatore	Michele Cabassa		
Tipo	Primo controllo		
Sito di crescita	Prato o giardini		
Altezza	12,50 m		
Ø tronco	10,00 cm		
Circ. tronco	31 cm		
Note	Pianta che presenta colletto interrato. Con l'ultimo fortunale vi è stato un sollevamento della zolla il quale ha aumentato il rischio di caduta sugli adiacenti orti urbani.		
Anomalie: (1) difetto minore, (2) difetto medio, (3) difetto grave			
Conformazione	Inclinata		
Colletto	colletto interrato (3)		
Branche	compromessa (2), Ferita (2)		
Chioma	Asimmetria (1), Branche compromesse (1)		
Iter			
#	Data esecuzione	Eseguito da	Stato VTA
1	06/07/2022 12:30:43	Michele Cabassa	In lavorazione
2	06/07/2022 12:31:51	Michele Cabassa	Richiesta validazione (Applicativo)
3	06/07/2022 12:31:51	Michele Cabassa	Validata

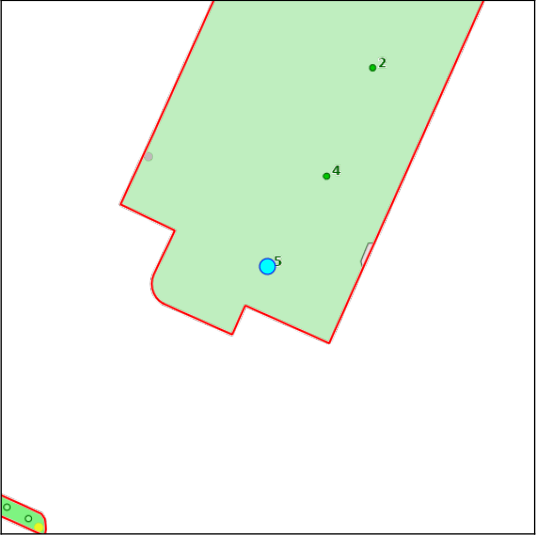


DEGL'INNOCENTI
CIRO
COMUNE DI
PADOVA
06.07.2022 13:13:18
GMT+00:00

Nr. albero 392	Cartellino 9990434/316
Coordinate 727785,41 / 5033253,48	
Proprietà Area di proprietà	
	
Tassonomia Platanus hybrida	
Sito di crescita Prato o giardini	
Accessibilità	Fase fisiologica
Bersaglio	
Altezza 12,50 m	Ø chioma
Altezza castello	
Circ. tronco 95,82 cm	Ø tronco 30,50 cm
Stato pianta Pianta viva	
Modalità età non rilevato	Età pianta calcolata
Data abbattimento	Data rimozione ceppaia
Note	

VTA - Data: 06/07/2022		CPC: D - Gravità estrema	
Rilevatore	Michele Cabassa		
Tipo	Primo controllo		
Sito di crescita	Prato o giardini		
Altezza	12,50 m		
Ø tronco	30,50 cm		
Circ. tronco	96 cm		
Note	Pianta completamente spezzata a metà chioma, carie localizzata nel punto di rottura del tronco. Si prescrive abbattimento in quanto la pianta non è recuperabile con le tecniche di potatura.		
Anomalie: (1) difetto minore, (2) difetto medio, (3) difetto grave			
Conformazione	Sbilanciata		
Branche	Ferita (3), Rottura (3), compromessa (3), Dissecamento (1)		
Chioma	Carie (3), Asimmetria (2)		
Iter			
#	Data esecuzione	Eseguito da	Stato VTA
1	06/07/2022 12:42:56	Michele Cabassa	In lavorazione
2	06/07/2022 12:44:45	Michele Cabassa	Richiesta validazione (Applicativo)
3	06/07/2022 12:44:45	Michele Cabassa	Validata




Nr. albero 5	Cartellino 9991488/5
Coordinate 721460,33 / 5033112,58	
Proprietà Area di proprietà	
	
Tassonomia Pinus pinea (Pino domestico)	
Sito di crescita Prato o giardini	Fase fisiologica adulto
Accessibilità	
Bersaglio	
Altezza 12,50 m	Ø chioma
Altezza castello	
Circ. tronco 125,66 cm	Ø tronco 40,00 cm
Stato pianta Pianta viva	
Modalità età non rilevato	Età pianta calcolata
Data abbattimento	Data rimozione ceppaia
Note	

VTA - Data: 06/07/2022		CPC: D - Gravità estrema	
Rilevatore	Giulio Lunardi		
Tipo	Primo controllo		
Fase fisiologica	adulto		
Sito di crescita	Prato o giardini		
Stato vegetativo	3 gravemente deperiente		
Altezza	12,50 m		
Ø tronco	40,00 cm		
Circ. tronco	126 cm		
Note	albero molto inclinato con disseccamenti della chioma estesi. l'albero pende su area privata recintata ed è in avanzato stato deperiente		
Anomalie: (1) difetto minore, (2) difetto medio, (3) difetto grave			
Conformazione	Inclinata/Sbilanciata		
Colletto	allargato (1)		
Tronco	torsione (2), Ferita (2)		
Branche	compromessa (1), Disseccamento (2)		
Chioma	seccumi (3)		
Interferenze	Ostacoli per linee elettriche (1)		
Iter			
#	Data esecuzione	Eseguito da	Stato VTA
1	06/07/2022 13:29:56	Giulio Lunardi	In lavorazione
2	06/07/2022 13:30:50	Giulio Lunardi	Richiesta validazione (Applicativo)
3	06/07/2022 13:30:50	Giulio Lunardi	Validata



DEGL'INNOCENTI CIRO
 COMUNE DI PADOVA
 06.07.2022 13:14:18
 GMT+00:00

Nr. albero 3	Cartellino 9990956/3
Coordinate 724797,27 / 5029106,73	
Proprietà Area di proprietà	
	
Tassonomia Populus nigra italica (Pioppo italico)	
Sito di crescita Prato o giardini	Fase fisiologica adulto
Accessibilità	
Bersaglio Punto di ritrovo molto frequentato, fermata autobus, area ludico ricreativa con infrastrutture per il gioco. Panchina in prossimità area gioco	
Altezza 26,00 m	Ø chioma 5,00 m
Altezza castello 13,00 m	
Circ. tronco 204,20 cm	Ø tronco 65,00 cm
Stato pianta Pianta viva	
Modalità età non rilevato	Età pianta calcolata
Data abbattimento	Data rimozione ceppaia
Note A ridosso del parcheggio	

VTA - Data: 06/07/2022		CPC: D - Gravità estrema	
Rilevatore	Giulio Lunardi		
Tipo	Ricontrollo		
Fase fisiologica	adulto		
Sito di crescita	Prato o giardini		
Stato vegetativo	2 deperiente		
Altezza	26,00 m		
Ø chioma	5,00 m		
Altezza castello	13,00 m		
Ø tronco	65,00 cm		
Circ. tronco	204 cm		
Bersaglio	Punto di ritrovo molto frequentato, fermata autobus, area ludico ricreativa con infrastrutture per il gioco. Panchina in prossimità area gioco		
Note	albero danneggiato dallo schianto di altra pianta vicina in occasione di fortunale. pianta pericolosa in posizione critica per la presenza di passaggio di persone e di parcheggio per auto. presenza di interferenze con edifici vicini		
Anomalie: (1) difetto minore, (2) difetto medio, (3) difetto grave			
Colletto	allargato (2), contrafforti tesionati (2), Insetti lignivori (2), Danni alla corteccia (2)		
Tronco	Ferita (2), Danni alla corteccia (2)		
Castello	Danni alla corteccia (2), Ferita (2)		
Branche	compromessa (3), Ferita (3)		
Chioma	Branche compromesse (3)		
Interferenze	Ostacoli per parcheggio (3), Ostacoli per edifici (2)		
Iter			
#	Data esecuzione	Eseguito da	Stato VTA
1	06/07/2022 12:58:06	Giulio Lunardi	In lavorazione
2	06/07/2022 13:03:37	Giulio Lunardi	Richiesta validazione (Applicativo)
3	06/07/2022 13:03:37	Giulio Lunardi	Validata



DEGL'INNOCENTI
CIRO
COMUNE DI PADOVA
06.07.2022 13:14:18
GMT+00:00