



Nr. albero 9991869/36	Cartellino
Coordinate 730572,68 / 5031443,14	
Proprietà Area di proprietà	
	
Tassonomia Malus domestica (Melo)	
Sito di crescita Prato o giardini	Fase fisiologica giovane
Accessibilità	
Bersaglio Punto di ritrovo molto frequentato, fermata autobus, area ludico ricreativa con infrastrutture per il gioco. Panchina in prossimità area gioco	
Altezza 5,00 m	Ø chioma 5,00 m
Altezza castello 2,00 m	
Circ. tronco 62,83 cm	Ø tronco 20,00 cm
Stato pianta Pianta viva	
Modalità età non rilevato	Età pianta calcolata
Data abbattimento	Data rimozione ceppaia
Note Phellinus su branche da eliminare	




DEGL'INNOCENTI
CIRO
COMUNE DI
PADOVA
11.02.2022
09:19:11
GMT+00:00

VTA - Data: 10/02/2022		CPC: D - Gravità estrema	
Rilevatore	Michele Cabassa		
Tipo	Ricontrollo		
Sito di crescita	Prato o giardini		
Altezza	5,00 m		
Ø chioma	5,00 m		
Altezza castello	2,00 m		
Ø tronco	20,00 cm		
Circ. tronco	63 cm		
Bersaglio	Punto di ritrovo molto frequentato, fermata autobus, area ludico ricreativa con infrastrutture per il gioco. Panchina in prossimità area gioco		
Note	Pianta fortemente compromessa, diversi carpofori al castello e alle branche principali, di cui una presenta una profonda fessurazione.		
Anomalie: (1) difetto minore, (2) difetto medio, (3) difetto grave			
Conformazione	Inclinata/Sbilanciata		
Tronco	riscoppi (2), Danni alla corteccia (2)		
Castello	Cavità (1), ferite da taglio (3)		
Branche	Dissecamento (1), Ferita (1), Fessurazione (3)		
Chioma	Carpofori (3), Carie (1), Branche compromesse (1), Asimmetria (3)		
Iter			
#	Data esecuzione	Eseguito da	Stato VTA
1	10/02/2022 17:04:26	Michele Cabassa	In lavorazione
2	10/02/2022 17:05:36	Michele Cabassa	Richiesta validazione (Applicativo)
3	10/02/2022 17:05:36	Michele Cabassa	Validata

Nr. albero 9990606/6	Cartellino
Coordinate 727426,14 / 5034291,78	
Proprietà Area di proprietà	
	
Tassonomia Pinus nigra (Pino nero)	
Sito di crescita Prato o giardini	Fase fisiologica senescente
Accessibilità	
Bersaglio	
Altezza 6,00 m	Ø chioma
Altezza castello	
Circ. tronco 31,42 cm	Ø tronco 10,00 cm
Stato pianta Pianta viva	
Modalità età non rilevato	Età pianta calcolata
Data abbattimento	Data rimozione ceppaia
Note	



DEGL'INNOCENTI
CIRO
COMUNE DI PADOVA
14.02.2022 12:24:39
GMT+00:00

VTA - Data: 14/02/2022		CPC: D - Gravità estrema	
Rilevatore	Michele Cabassa		
Tipo	Primo controllo		
Fase fisiologica	senescente		
Sito di crescita	Prato o giardini		
Altezza	6,00 m		
Ø tronco	10,00 cm		
Circ. tronco	31 cm		
Note	Pianta giunta a fine ciclo, diffusi disseccamenti delle branche principali. All'altezza del castello vi è presente una forcella a V con corteccia inclusa.		
Anomalie: (1) difetto minore, (2) difetto medio, (3) difetto grave			
Tronco	Corteccia inclusa (2)		
Branche	compromessa (3), Disseccamento (3)		
Chioma	Asimmetria (1), Autoriduzione della chioma (1), Branche compromesse (3)		
Iter			
#	Data esecuzione	Eseguito da	Stato VTA
1	14/02/2022 11:12:26	Michele Cabassa	In lavorazione
2	14/02/2022 11:12:57	Michele Cabassa	Richiesta validazione (Applicativo)
3	14/02/2022 11:12:57	Michele Cabassa	Validata