


Nr. albero 48	Cartellino 9992982/27
Coordinate 724591,53 / 5030252,22	
Proprietà Area di proprietà	
	
Tassonomia Acer pseudoplatanus (Acero montano)	
Sito di crescita Prato o giardini	Fase fisiologica adulto
Accessibilità Limitazioni da recinzioni	
Bersaglio	
Altezza 15,00 m	Ø chioma 6,00 m
Altezza castello 0,00 m	
Circ. tronco 84,82 cm	Ø tronco 27,00 cm
Stato pianta Pianta viva	
Modalità età non rilevato	Età pianta calcolata
Data abbattimento	Data rimozione ceppaia
Note	

VTA - Data: 13/09/2022		CPC: D - Gravità estrema	
Rilevatore	Riccardo Morganti		
Tipo	Primo controllo		
Fase fisiologica	adulto		
Sito di crescita	Prato o giardini		
Stato vegetativo	3 gravemente deperiente		
Altezza	15,00 m		
Ø chioma	6,00 m		
Altezza castello	0,00 m		
Ø tronco	27,00 cm		
Circ. tronco	85 cm		
Note	Albero compromesso con fusto irrimediabilmente danneggiato e chioma prevalentemente secca a rischio cedimento		
Anomalie: (1) difetto minore, (2) difetto medio, (3) difetto grave			
Conformazione	Inclinata		
Colletto	Ferita (3), Danni alla corteccia (3)		
Tronco	fusto policormico (2), Danni alla corteccia (3), Ferita (2)		
Castello	Danni alla corteccia (2)		
Branche	Fessurazione (2), Dissecamento (3), Ferita (2), compromessa (1)		
Chioma	Branche compromesse (2), seccumi (3)		
Lavori proposti			
Tipo lavoro	Impresa	Data fine prevista	
ABB - Abbattimento pianta		01/10/2022	
Iter			
#	Data esecuzione	Eseguito da	Stato VTA
1	13/09/2022 09:00:24	Riccardo Morganti	In lavorazione
2	13/09/2022 09:00:42	Riccardo Morganti	Richiesta validazione (Applicativo)
3	13/09/2022 09:00:42	Riccardo Morganti	Validata


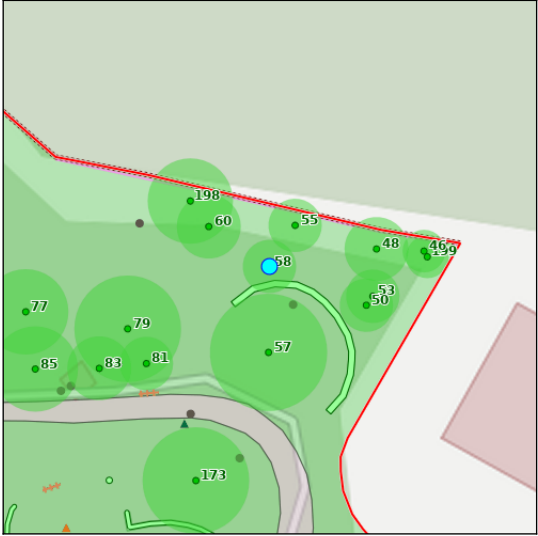



DEGL'INNOCENTI
CIRO
COMUNE DI PADOVA
13.09.2022 11:05:39
GMT+00:00

Nr. albero 55	Cartellino 9992982/30
Coordinate 724583,90 / 5030254,44	
Proprietà Area di proprietà	
	
Tassonomia Acer pseudoplatanus (Acero montano)	
Sito di crescita Prato o giardini	Fase fisiologica adulto
Accessibilità Limitazioni da recinzioni	
Bersaglio	
Altezza 13,00 m	Ø chioma 5,00 m
Altezza castello 6,00 m	
Circ. tronco 109,96 cm	Ø tronco 35,00 cm
Stato pianta Pianta viva	
Modalità età non rilevato	Età pianta calcolata
Data abbattimento	Data rimozione ceppaia
Note	


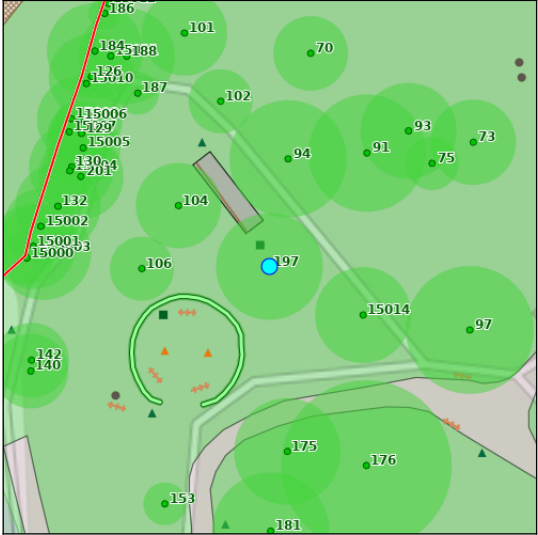
VTA - Data: 13/09/2022		CPC: D - Gravità estrema	
Rilevatore	Riccardo Morganti		
Tipo	Primo controllo		
Fase fisiologica	adulto		
Sito di crescita	Prato o giardini		
Stato vegetativo	3 gravemente deperiente		
Altezza	13,00 m		
Ø chioma	5,00 m		
Altezza castello	6,00 m		
Ø tronco	35,00 cm		
Circ. tronco	110 cm		
Note	Albero irrimediabilmente compromesso da infezione fungina di Armillaria con danneggiamenti della corteccia e disseccamento progressivo della chioma		
Anomalie: (1) difetto minore, (2) difetto medio, (3) difetto grave			
Radici	Presenza di funghi affioranti (3)		
Colletto	Carpofori (3), Danni alla corteccia (3)		
Tronco	Danni alla corteccia (3)		
Branche	Disseccamento (3)		
Agenti patogeni	Armillaria (3)		
Lavori proposti			
Tipo lavoro	Impresa	Data fine prevista	
ABB - Abbattimento pianta		01/10/2022	
Iter			
#	Data esecuzione	Eseguito da	Stato VTA
1	13/09/2022 09:13:45	Riccardo Morganti	In lavorazione
2	13/09/2022 09:13:59	Riccardo Morganti	Richiesta validazione (Applicativo)
3	13/09/2022 09:13:59	Riccardo Morganti	Validata




Nr. albero 58	Cartellino 9992982/32
Coordinate 724581,49 / 5030250,58	
Proprietà Area di proprietà	
	
Tassonomia Acer pseudoplatanus (Acero montano)	
Sito di crescita Prato o giardini	Fase fisiologica adulto
Accessibilità Limitazioni da recinzioni	
Bersaglio	
Altezza 12,00 m	Ø chioma 5,00 m
Altezza castello 2,00 m	
Circ. tronco 106,81 cm	Ø tronco 34,00 cm
Stato pianta Pianta viva	
Modalità età non rilevato	Età pianta calcolata
Data abbattimento	Data rimozione ceppaia
Note	

VTA - Data: 13/09/2022		CPC: D - Gravità estrema	
Rilevatore	Riccardo Morganti		
Tipo	Primo controllo		
Fase fisiologica	adulto		
Sito di crescita	Prato o giardini		
Stato vegetativo	3 gravemente deperiente		
Altezza	12,00 m		
Ø chioma	5,00 m		
Altezza castello	2,00 m		
Ø tronco	34,00 cm		
Circ. tronco	107 cm		
Note	Albero irrimediabilmente danneggiato con profonda cavità tra radici e colletto, cariato alla base, a rischio schianto		
Anomalie: (1) difetto minore, (2) difetto medio, (3) difetto grave			
Radici	presenza gravi danni (3)		
Colletto	Danni alla corteccia (3), Cavità (3)		
Tronco	Danni alla corteccia (3), Ferita (2)		
Branche	Disseccamento (2)		
Chioma	seccumi (2)		
Lavori proposti			
Tipo lavoro	Impresa	Data fine prevista	
ABB - Abbattimento pianta		19/10/2022	
Iter			
#	Data esecuzione	Eseguito da	Stato VTA
1	13/09/2022 09:41:21	Riccardo Morganti	In lavorazione
2	13/09/2022 09:42:12	Riccardo Morganti	Richiesta validazione (Applicativo)
3	13/09/2022 09:42:12	Riccardo Morganti	Validata



Nr. albero 197	Cartellino 9992982/122
Coordinate 724522,21 / 5030242,55	
Proprietà Area di proprietà	
	
Tassonomia Robinia pseudoacacia (Robinia pseudoacacia)	
Sito di crescita Prato o giardini	Fase fisiologica adulto
Accessibilità Limitazioni da recinzioni	
Bersaglio Area di passaggio con frequentazione limitata a certe ore della giornata. Panchina in piazza non frequentata	
Altezza 23,00 m	Ø chioma 10,00 m
Altezza castello 9,00 m	
Circ. tronco 157,08 cm	Ø tronco 50,00 cm
Stato pianta Pianta viva	
Modalità età non rilevato	Età pianta calcolata
Data abbattimento	Data rimozione ceppaia
Note	

VTA - Data: 13/09/2022		CPC: D - Gravità estrema	
Rilevatore	Riccardo Morganti		
Tipo	Primo controllo		
Fase fisiologica	adulto		
Sito di crescita	Prato o giardini		
Stato vegetativo	3 gravemente deperiente		
Altezza	23,00 m		
Ø chioma	10,00 m		
Altezza castello	9,00 m		
Ø tronco	50,00 cm		
Circ. tronco	157 cm		
Bersaglio	Area di passaggio con frequentazione limitata a certe ore della giornata. Panchina in piazza non frequentata		
Note	Albero compromesso da attacco fungino con carpofori al colletto e chioma in progressivo disseccamento non sanabile		
Anomalie: (1) difetto minore, (2) difetto medio, (3) difetto grave			
Conformazione	Normale		
Colletto	Carpofori (3)		
Tronco	Ferita (1)		
Branche	Disseccamento (3), compromessa (1)		
Chioma	Branche compromesse (3), seccumi (3)		
Lavori proposti			
Tipo lavoro	Impresa	Data fine prevista	
ABB - Abbattimento pianta		19/10/2022	
Iter			
#	Data esecuzione	Eseguito da	Stato VTA
1	13/09/2022 08:29:14	Riccardo Morganti	In lavorazione
2	13/09/2022 08:29:44	Riccardo Morganti	Richiesta validazione (Applicativo)
3	13/09/2022 08:29:44	Riccardo Morganti	Validata

