

città di padova



PIANO DI ASSETTO DEL TERRITORIO

banche dati e quadro conoscitivo:
specifiche tecniche

Proposta di modifica lettere A e F versione giugno 2007

Elaborato adeguato alle prescrizioni approvate con la Conferenza Decisoria del 21 marzo 2014

GRUPPO DI LAVORO

PROGETTISTI

Capo Settore Arch. G. Zulian
Capo Servizio Arch. F. Fabris

CONSULENTI SCIENTIFICI

Prof. Arch. F. Oliva
Prof. Arch. P. Vitillo

VALUTAZIONE AMBIENTALE STRATEGICA

Arch. P. Matteraglia (ATES S .r. l.)

CARATTERI INSEDIATIVI DEL TESSUTO URBANO

Prof. Arch. U. Trame (Studio Trame e Associati)

CARATTERI DEL PATRIMONIO RESIDENZIALE E STIMA DELLA CAPACITA' INSEDIATIVA

Ing. G. Marella

STUDI GEOLOGICI

Dr. Geol. P. Vorlicek (Geologia Tecnica s.a.s)
Ing. D. Tognon

PIANO URBANO DELLA MOBILITA'

Dr. D. Agostini – Comune di Padova
Steer Davies Gleave (BO)
Idroesse Infrastrutture S. p. A. (PD)

SISTEMA AMBIENTALE

Dr. P. Barbariol
Dr. Agr. G. Gazzin
Dr.ssa Arch. S. Drago

VALUTAZIONE COMPATIBILITA' IDRAULICA

Ing. G. Zen

CONSULENZA GEO-INFORMATICA

Ing. A. Corò
F. Colombo

DIREZIONE URBANISTICA REGIONE VENETO

Arch. V. Fabris

AMMINISTRAZIONE PROVINCIALE DI PADOVA

Ass. Urbanistica Dr. S. Peraro

AMMINISTRAZIONE COMUNALE DI PADOVA

Ass. Urbanistica Prof. Ing. L. Mariani

DIREZIONE URBANISTICA PROVINCIALE DI PADOVA

Avv. A. Zaccaria
Geom. R. Anzaldi

COLLABORATORI

Arch. D. G. Erti
Dott.ssa Urb. G. Scramoncin
Dott. Urb. F. Bevilacqua
P.I. A. Edini
Geom. A. Albertin
Geom. L. Moletta
Geom. P. Rocco
M. d'A. F. Vittadello
A. Peron

GRUPPO a: CARTOGRAFIA

MATRICE a01: Informazioni territoriali di base

Tema: a0101 Cartografia di base

classe: a0101025 Aggiornamento CTRN
classe: a0101031 Viabilità aggiornata

Tema: a0102 Limiti amministrativi

classe: a0102011 Confini comunali
Classe: a0102021 Confine PATI

TEMA: a0101 Cartografia di base

classe: a0101025 Aggiornamento CTRN

Descrizione DBtopografico aggiornamento unità volumetriche e manufatti 2007

Rif. Legislativi L.R. n.11 del 23/04/2004

Nome File a0101025_CTRNagg.shp

Primitiva Geometrica Punto Linea Area

Formato Dati shp mdb dbf xls altro

Attributi

Fonte

Comune di Padova, Settore Servizi Informatici e Telematici

Note

TEMA: a0101 Cartografia di base

classe: a0101031 Viabilità aggiornata

Descrizione Viabilità aggiornata del territorio comunale

Rif. Legislativi L.R. n.11 del 23/04/2004

Nome File a0101031_ViabilitàAgg.shp

Primitiva Geometrica Punto Linea Area

Formato Dati shp mdb dbf xls altro

Attributi

Fonte

Comune di Padova, Settore Servizi Informatici e Telematici

Note

TEMA: a0102 Limiti amministrativi

classe: a0102011 Confini comunali

Descrizione Confini comunali

Rif. Legislativi L.R. n.11 del 23/04/2004

Nome File a0102011_ConfiniComunali.shp

Primitiva Geometrica Punto Linea Area

Formato Dati shp mdb dbf xls altro

Attributi

Fonte

Comune di Padova, Settore Pianificazione Urbanistica

Note

TEMA: a0102 Limiti amministrativi										
classe: a0102021 Confine PATI										
Descrizione	Confine del PATI									
Rif. Legislativi										
Nome File	a0102021_ConfinePATI									
Primitiva Geometrica										
	<input type="checkbox"/>	Punto	<input type="checkbox"/>	Linea	<input checked="" type="checkbox"/>	Area				
Formato Dati	<input checked="" type="checkbox"/>	shp	<input type="checkbox"/>	mdb	<input type="checkbox"/>	dbf	<input type="checkbox"/>	xls	<input type="checkbox"/>	altro

Attributi

Nome	Descrizione & Dominio	Tipo Dato	Dimensioni
ID_PATI	1° campo: chiave primaria – Codice definito dalla Regione	TESTO	4
NomePATI	2° campo (non ausiliario) – Denominazione del PATI (se non presente lasciare vuoto) (es. PATI del Monselicese)	TESTO	100
ISTATCom	3° campo (non ausiliario) – vanno riportati i codici ISTAT di tutti i comuni interessati dal PATI, divisi da un punto e virgola (es. 028012; 028043; 028070; 028083; 028087; 028088; 028055; 028097)	TESTO	255
NomComPATI	4° campo (non ausiliario) – Nomi dei comuni interessati dal PATI, divisi da un punto e virgola, nello stesso ordine dei codici Istat del campo precedente. (es. Boara pisani; Granze; Pozzonovo; Sant'Elena; Solesino; Stanghella; Monselice; Vescovana)	TESTO	255

Fonte

Comune

Note

Vale quanto già indicato per la classe: a0102011_ConfiniComunali.

a0102021_ConfinePATI è un areale che deriva dall'unione dei confini comunali accertati dei singoli comuni del PATI.

Il codice da inserire nel campo ID_PATI, deve essere richiesto alla Direzione Urbanistica della Regione Veneto

GRUPPO b: PROGETTO

B
P
R
O
G
E
T
T
O

b GRUPPO PROGETTO

ELABORATO b01: Vincoli e Pianificazione Territoriale

Riepilogo delle classi e dei temi:

Tema: b0101 Vincoli

classe:	b0101011	Vincolo
classe:	b0101021	Vincolo Paesaggistico
classe:	b0101031	Vincolo Destinazione Forestale

Tema: b0102 Biodiversità

classe:	b0102011	Siti di Importanza Comunitaria
classe:	b0102021	Zone di Protezione Speciale

Tema: b0103 Pianificazione di livello superiore

classe:	b0103011	Ambiti per l'istituzione di Parchi e riserve naturali ed archeologiche ed a tutela paesaggistica
---------	----------	--

classe:	b0103051	Aree a rischio Idraulico e Idrogeologico in riferimento al P.A.I.
---------	----------	---

classe:	b0103081	PTCP - Piano Territoriale di coordinamento Provinciale (aree)
---------	----------	---

Tema: b0104 Centri Storici

classe:	b0104011	Centri Storici
---------	----------	----------------

Tema: b0105 Elementi generatori di vincolo e rispettive Fasce di rispetto

classe:	b0105011	Elementi generatori di vincolo
classe:	b0105021	Fasce di Rispetto
classe:	b0105031	Viabilità e ferrovie
classe:	b0105041	Idrografia
classe:	b0105051	Limite Centri Abitati
classe:	b0105052	SIR
classe:	b0105053	SIR

Tema: b0107 Elaborati

classe:	b0107010	Elaborato1: Carta dei Vincoli e della Pianificazione Territoriale
classe:	b0107012	Elaborato2: Carta dei Vincoli e della Pianificazione Territoriale/Zona del Centro Storico

TEMA: b0101 Vincoli							
classe: b0101011 Vincolo							
Descrizione	Ambiti sottoposti a regime di vincolo previsto per Legge						
Rif. Legislativi	D.Lgs. 42/2004 – art.10 R.D. 3267/1923 D.P.C.M. n. 3274/2003 L. 31.10.1994, n. 97 L.R. 19.08.1996, n. 26						
Nome File	b0101011_Vincolo						
Primitiva Geometrica							
	<input type="checkbox"/>	Punto	<input type="checkbox"/>	Linea	<input checked="" type="checkbox"/>	Area	<input type="checkbox"/>
Formato Dati	<input checked="" type="checkbox"/>	shp	<input type="checkbox"/>	mdb	<input type="checkbox"/>	dbf	<input type="checkbox"/>
	<input type="checkbox"/>		<input type="checkbox"/>		<input type="checkbox"/>	xls	<input type="checkbox"/>
	<input type="checkbox"/>		<input type="checkbox"/>		<input type="checkbox"/>		altro

Attributi

Nome	Descrizione & Dominio	Tipo Dato	Dimensioni
ID_Vincolo	1° campo: chiave primaria	TESTO	12
Cod_ISTAT	2° campo (ausiliario) - Codice ISTAT del Comune	TESTO	6
TipoVinc	3° campo (ausiliario) - Tipologia del vincolo: 01 = Vincolo monumentale D.Lgs. 42/2004 (art.10); 02 = Vincolo idrogeologico-forestale R.D. 3267/1923; 03 = Vincolo sismico D.P.C.M. n. 3274/2003 04 = Vincolo di destinazione agro-silvo-pastorale per antico Patrimonio Regoliero L.R. 26/96 (art. 6)	TESTO	2
N_AreaV	4° campo (ausiliario) Campo contatore valido per singola tipologia di vincolo	TESTO	4
Denom	Toponimo dell'ambito sottoposto a vincolo (facoltativo)	TESTO	100
RifLegis	Riferimento del singolo provvedimento di vincolo (facoltativo)	TESTO	100

Fonte

Sovrintendenza;

Regione Veneto - Servizi Forestali Regionali

Regione Veneto – Direzione Enti Locali, Persone Giuridiche e Controllo Atti.

Comune

Note

Terreni sottoposti a vincolo idrogeologico (TipoVinc = 02)

Normativa di riferimento:

R.D.L. 30.12.1923, n. 3267 - artt. 1 e seguenti;

R.D. 16.05.1926, n. 1126 – artt. 1 e segg.;

L.R. 13.09.1978, n. 52 – artt. 2-3-4-5;

Prescrizioni di Massima e di Polizia Forestale (P.M.P.F.).

Definizione di terreni sottoposti a vincolo idrogeologico:

Come disposto dall'art. 1 del R.D.L. 30.12.1923, n. 3267, a tutela del pubblico interesse, sono sottoposti a vincolo idrogeologico i terreni di qualsiasi natura e destinazione che, per effetto della loro utilizzazione, possono subire denudazioni, perdere la stabilità o turbare il regime delle acque.

Il vincolo che viene imposto con provvedimento discrezionale della pubblica amministrazione, a seguito di un procedimento svolto in contraddittorio con i proprietari dei terreni, determina una rilevante limitazione all'uso e al godimento della proprietà.

I provvedimenti di imposizione del vincolo idrogeologico finora sono stati emanati a livello di territorio comunale.

Descrizione del tipo di vincolo.

Nei terreni sottoposti a vincolo idrogeologico:

la trasformazione di boschi in altra qualità di coltura è vietata, salvo preventiva autorizzazione rilasciata dall'Amministrazione regionale;

la trasformazione di terreni saldi in terreni soggetti a periodica lavorazione è vietata, salvo preventiva autorizzazione rilasciata dall'Amministrazione regionale;

l'esercizio del pascolo è soggetto a restrizioni;

l'esecuzione di movimenti terra deve essere preventivamente dichiarata all'autorità competente (a seconda dei casi: Regione, Comuni, Enti Parco), la quale potrà impartire le necessarie prescrizioni esecutive o vietarne la realizzazione;

tutti gli interventi devono essere eseguiti nel rispetto delle Prescrizioni di Massima e di Polizia Forestale.

Individuazione e rappresentazione delle aree sottoposte a vincolo idrogeologico:

Per l'individuazione dei terreni sottoposti a vincolo idrogeologico si deve far riferimento agli atti amministrativi di imposizione del vincolo emanati nel corso del tempo dall'autorità competente, ai sensi del R.D.L. 30.12.1923, n. 3267 e della L.R. 13.09.1978, n. 52.

Gli atti di vincolo di norma sono corredati da una cartografia in scala 1: 25.000 e da una mappa catastale in scala almeno 1:10.000, e dalla descrizione dei confini delle aree vincolate.

Gli atti di vincolo sono conservati presso gli archivi dei Servizi Forestali Regionali competenti per territorio.

La gran parte degli atti di vincolo risale agli anni '30, pertanto si segnala che potrebbe risultare necessario effettuare un aggiornamento dei dati catastali, ai fini della trasposizione cartografica del vincolo.

Poiché il vincolo idrogeologico determina una limitazione all'uso e godimento dei terreni, si ritiene necessario che la sua rappresentazione sulla cartografia degli strumenti urbanistici sia desunta dalle mappe catastali allegare agli atti di imposizione del vincolo.

Terreni sottoposti a Vincolo di destinazione agro-silvo-pastorale per antico Patrimonio Regoliero (TipoVinc = 04)

I terreni costituenti Patrimonio Antico delle Regole sono tutti quei terreni di proprietà originaria di una cosiddetta "Comunione familiare", composta da individuati nuclei familiari (discendenti dagli antichi originari stanziati sul territorio), dotata di proprie norme statutarie, alla quale sia stata riconosciuta la relativa personalità giuridica di diritto privato.

L'art. 6 della L.R. 26/96 stabilisce che il patrimonio antico delle Regole è inalienabile, indivisibile, inusucapibile e vincolato alle attività agro-silvo-pastorali e connesse.

Qualora siano presenti terreni costituenti antico Patrimonio Regoliero questi devono essere rappresentati tramite la classe c1102191_VinAgrSilPasRegol (L.R.26/96).

TEMA: b0101 Vincoli							
classe: b0101021 Vincolo Paesaggistico							
Descrizione	Ambiti sottoposti a regime di vincolo previsto per Legge						
Rif. Legislativi	D.Lgs. 42/2004 – art. 142 D.Lgs. 42/2004 – art. 136						
Nome File	b0101021_VincoloPaesaggist						
Primitiva Geometrica	<input type="checkbox"/>	Punto	<input type="checkbox"/>	Linea	<input checked="" type="checkbox"/>	Area	
Formato Dati	<input checked="" type="checkbox"/>	shp	<input type="checkbox"/>	mdb	<input type="checkbox"/>	dbf	<input type="checkbox"/>
						xls	<input type="checkbox"/>
							altro

Attributi

Nome	Descrizione & Dominio	Tipo Dato	Dimensioni	
ID_VinPaes	1° campo: chiave primaria	TESTO	12	
Cod_ISTAT	2° campo (ausiliario) - Codice ISTAT del Comune	TESTO	6	
TipoVinc	3° campo (ausiliario) - Tipologia del vincolo con riferimento agli articoli del D.Lgs 42/2004:	TESTO	2	
	Cod			
	01			Aree di notevole interesse pubblico (art. 136)
	02			Fasce costiere marine e lacuali per una profondità di 300 m. dalla linea di battigia (art. 142, lett. a e b)
	03			Corsi d'acqua ex art. 142, lett. c)
	04			Ambiti montani per la parte eccedente 1600 m.s.l.m. (art. 142, lett. d)
	05			Ghiacciai (art. 142, lett.e)
	06			Parchi e Riserve nazionali o regionali (art. 142, lett. f)
	07			Territori coperti da foreste e boschi (art. 142, lett. g)
	08			Aree assegnate alle università agrarie e zone gravate da usi civici (art. 142, lett. h)
09	Zone Umide (art. 142, lett. i)			
10	Zone di interesse archeologico (art. 142, lett. m)			
N_AreaV	4° campo (ausiliario) Campo contatore valido per singola tipologia di vincolo	TESTO	4	
Denom	Toponimo dell'ambito sottoposto a vincolo (facoltativo)	TESTO	100	
RifLegis	Riferimento del singolo provvedimento vincolo (facoltativo)	TESTO	100	

Fonte

Sovrintendenza;

Regione Veneto – Direzione Regionale Foreste ed Economia Montana

Note

Le zone definite 'umide' (art. 142 lettera i) D.Lgs. 42/2004) in 'TipoVinc' cod. 09 sono 2 per tutto il Veneto: 'Vincheto di Cellarda' e 'Valle Averno'.

Terreni di uso civico, sottoposti al vincolo di destinazione agro-silvo-pastorale e al vincolo paesaggistico, sono tutti quei terreni definiti ai sensi della L.R. 22.07.1994 n. 31 che i componenti di una collettività delimitata territorialmente hanno il diritto di utilizzare per il soddisfacimento dei loro bisogni essenziali attraverso l'esercizio degli usi collettivi di pascolo, legnatico, rifabbrico.

I terreni di uso civico sono sottoposti al vincolo paesaggistico ai sensi dell'art. 142, lett. h), del D. lgs. 142/04; perciò vi sarà una perfetta sovrapposizione tra le aree sottoposte a questa tipologia di vincolo e le aree appartenenti alla classe c1102171 Vincolo Destinazione Agro-Silvo-Pastorale (L.R.31/94).

Qualora i Territori coperti da foreste e boschi (art. 142, lett. g del D.Lgs. 42/2004) con 'TipoVinc' cod. 07 coincidano con gli oggetti della classe b0101031_VincDestForestale dovrà essere utilizzata la grafia di quest'ultima classe.

TEMA: b0101 Vincoli									
classe: b0101031 Vincolo Destinazione Forestale									
Descrizione	Ambiti sottoposti a regime di vincolo previsto per Legge								
Rif. Legislativi	L.R. 13.09.1978, n. 52 – artt. 14 e 15; Prescrizioni di Massima e di Polizia Forestale (P.M.P.F.) L.R. 13.09.1978, n. 52 – art. 16;								
Nome File	b0101031_VincDestForestale								
Primitiva Geometrica		Punto		Linea	<input checked="" type="checkbox"/>	Area			
Formato Dati	<input checked="" type="checkbox"/>	shp		mdb		dbf		xls	altro

Attributi

Nome	Descrizione & Dominio	Tipo Dato	Dimensioni
ID_VFOR	1° campo: chiave primaria	TESTO	10
Cod_ISTAT	2° campo (ausiliario) - Codice ISTAT del Comune	TESTO	6
N_AreaVFor	3° campo (ausiliario) Campo contatore	TESTO	4
OrigDato	4° campo – origine del dato		TESTO
	01	Carta Forestale	
	02	Piano riordino	
	03	Entrambi	
TipoVinc	5° campo – Tipo di Vincolo Ambientale		TESTO
	07	Vincolo Forestale	
TipoVincPr	6° campo – Tipo di Vincolo		TESTO
	1	Vincolo Protezione art. 16 LR 52/78	

Fonte

Regione Veneto – Direzione Regionale Foreste ed Economia Montana
Comune

Note

Descrizione del tipo di vincolo

L'art.15 della L.R. 52/78, vietando qualsiasi riduzione di superficie forestale salvo espressa preventiva autorizzazione da parte della Giunta regionale, attribuisce ai terreni boscati il **vincolo di destinazione forestale**.

Dinamismo del vincolo

Le foreste venete rappresentano una realtà soggetta a continua evoluzione, pertanto anche i vincoli legati alla presenza del bosco sono connotati da una spiccata dinamicità. Si considerino, ad esempio, la colonizzazione del bosco di prati, pascoli e coltivi, gli imboschimenti artificiali, le riduzioni di superficie boscata autorizzate ai sensi dell'art. 15 della L.R. 52/78 e i connessi rimboschimenti compensativi.

Individuazione e rappresentazione delle aree boscate

L'art. 31 della L.R. 52/78 prevede l'elaborazione della Carta Forestale Regionale, strumento descrittivo della realtà boscata veneta con finalità di supporto alla pianificazione degli interventi in ambito forestale e, più in generale, alle necessità di programmazione e di pianificazione territoriale.

Si veda a questo proposito quanto indicato per la classe c0605011 Carta delle Categorie Forestali, appartenente all'ambiente del Quadro Conoscitivo.

L'art. 23, comma 2, della L.R. 52/78 prevede l'obbligo da parte degli Enti Pubblici per i territori di loro competenza di redigere un piano di Riordino Forestale quale strumento conoscitivo relativo alle estensioni delle superfici boscate e dei loro dinamismi evolutivi. Considerato che ad oggi almeno un centinaio di comuni hanno attivato questo strumento di pianificazione risulta opportuno utilizzare le delimitazioni di bosco in esso contenute in quanto di maggiore dettaglio rispetto alla Carta delle Categorie Forestali.

Si veda a questo proposito quanto indicato per la classe c0605031 Piani di Riordino Forestali, appartenente all'ambiente del Quadro Conoscitivo.

Per l'individuazione delle aree da ritenersi soggette a vincolo paesaggistico ai sensi dell'art. 142 del D. Lgs. 42/04 e a vincolo di destinazione forestale ai sensi dell' art. 15 della L.R. 52/78, questi strumenti di pianificazione forestale possono, pertanto, fornire un utile supporto nella determinazione dei confini del bosco, ma in nessun caso, per le caratteristiche ed i limiti evidenziati, si potrà attribuire ad essa valenza probatoria senza aver eseguito di caso in caso adeguate verifiche dirette e puntuali. Restano, quindi, sempre valide le modalità operative previste dalla normativa vigente (DGR n. 4808/97), che prevede rilievi a terra, per la definizione di dettaglio delle aree a bosco.

I Comuni che danno avvio alla redazione del Piano di Assetto del Territorio possono eventualmente controllare la precisione della delimitazione cartografica dei confini del bosco. L'operazione di controllo può essere fatta, nella maggioranza dei casi, attraverso fotointerpretazione, sovrapponendo alla Carta regionale delle Categorie forestali o alla Cartografia allegata ai Piani Riordino Forestale con le ortofoto digitali a colori (non precedenti al volo IT2000), tuttavia possono persistere delle situazioni dubbie sulle quali è opportuno eseguire dei controlli a terra, che dovranno essere tanto più numerosi quanto maggiore è l'accuratezza richiesta.

I Comuni dovranno limitarsi a rilevare e segnalare alla Direzione Urbanistica le difformità significative, ovvero quelle discordanze che non siano riconducibili all'errore di graficismo, che convenzionalmente si assume pari a 2 mm. Si provvederà, pertanto, a ridefinire la perimetrazione dei poligoni solo per scostamenti che sul territorio risultino superiori a 20 m di larghezza o, pur inferiori a tale limite, che interessino superfici superiori a 2000 mq.

La Direzione Urbanistica trasmetterà le proposte di variazione della perimetrazione alla Direzione Foreste ed Economia Montana, che provvederà all'aggiornamento della Carta.

Boschi sottoposti a vincolo di protezione di cui all'art. 16 della L.R. 52/78

Descrizione del tipo di vincolo

L'art. 16 della LR 52/78 prevede che i boschi, che per la loro particolare ubicazione, in rapporto alla giacitura, morfologia e natura del terreno, assolvono alle funzioni di difesa di abitati, di strade e di altre opere di pubblico interesse, contro il pericolo della caduta di valanghe, frane e di massi, possono essere sottoposti ad un regime vincolistico particolare, da imporsi con la procedura del vincolo idrogeologico. Si precisa inoltre che le utilizzazioni di tali boschi, dovranno essere fatte in modo che il soprassuolo sia sempre in grado di assolvere alle funzioni tutelari, per cui sono stati vincolati.

Attualmente in Regione Veneto risultano sottoposte a questo tipo di vincolo alcune zone boscate nelle provincie di Treviso, Verona, e Vicenza. Per la rappresentazione cartografica di queste aree deve essere fatto riferimento alla classe c0605081_BoschiProtezione distribuita con il quadro conoscitivo regionale.

TEMA: b0102 Biodiversità**classe: b0102011 Siti di Importanza Comunitaria**

Descrizione	Perimetrazione dei Siti di Interesse Comunitario						
Rif. Legislativi	Direttiva 79/409/CEE direttiva 92/43/CEE D.P.R. 8 settembre 1997 n.357 D.G.R. 1180 del 18/4/2006						
Nome File	b0102011_SIC						
Primitiva Geometrica	<input type="checkbox"/>	Punto	<input type="checkbox"/>	Linea	<input checked="" type="checkbox"/>	Area	<input type="checkbox"/>
Formato Dati	<input checked="" type="checkbox"/>	shp	<input type="checkbox"/>	mdb	<input type="checkbox"/>	dbf	<input type="checkbox"/>
						xls	<input type="checkbox"/>
							altro

Attributi

Nome	Descrizione & Dominio	Tipo Dato	Dimensioni
CODICE_SIC	Codice identificativo nazionale - NNRRPPXXX (NN = codice nazione, RR = codice regione, PP = codice provincia, XXX = codice sito)	TESTO	9
NOME_SIC	Denominazione del sito	TESTO	89
ETTARI	Superficie in ettari	NUMERO	
PERIMETRO	Perimetro in metri	NUMERO	
TIPOLOGIA	Descrive sinteticamente la tipologia di sito. Il sito può essere un SIC e comprendere/essere compreso in una ZPS o essere contemporaneamente sia SIC che ZPS (SIC&ZPS).	TESTO	12

Fonte

Regione Veneto – Direzione Pianificazione Territoriale e Parchi – Servizio Reti Ecologiche e Biodiversità

Note - Reperibilità

Deve coincidere con la classe c1101021_SIC.

Si tratta del solo caso, assieme a quello delle ZPS, in cui il vettoriale non viene "tagliato" sul confine comunale ma viene archiviato sempre per intero.

TEMA: b0102 Biodiversità											
classe: b0102021 Zone di Protezione Speciale											
Descrizione	Perimetrazione delle Zone di Protezione Speciale										
Rif. Legislativi	Direttiva 79/409/CEE Direttiva 92/43/CEE D.P.R. 8 settembre 1997 n. 357 D.G.R. 1180 del 18/4/2006										
Nome File	b0102021_ZPS										
Primitiva Geometrica	<table border="1"> <tr> <td><input type="checkbox"/></td> <td>Punto</td> <td><input type="checkbox"/></td> <td>Linea</td> <td><input checked="" type="checkbox"/></td> <td>Area</td> </tr> </table>	<input type="checkbox"/>	Punto	<input type="checkbox"/>	Linea	<input checked="" type="checkbox"/>	Area				
<input type="checkbox"/>	Punto	<input type="checkbox"/>	Linea	<input checked="" type="checkbox"/>	Area						
Formato Dati	<table border="1"> <tr> <td><input checked="" type="checkbox"/></td> <td>shp</td> <td><input type="checkbox"/></td> <td>mdb</td> <td><input type="checkbox"/></td> <td>dbf</td> <td><input type="checkbox"/></td> <td>xls</td> <td><input type="checkbox"/></td> <td>altro</td> </tr> </table>	<input checked="" type="checkbox"/>	shp	<input type="checkbox"/>	mdb	<input type="checkbox"/>	dbf	<input type="checkbox"/>	xls	<input type="checkbox"/>	altro
<input checked="" type="checkbox"/>	shp	<input type="checkbox"/>	mdb	<input type="checkbox"/>	dbf	<input type="checkbox"/>	xls	<input type="checkbox"/>	altro		

Attributi

Nome	Descrizione & Dominio	Tipo Dato	Dimensioni
CODICE_ZPS	Codice identificativo nazionale - NNRRPPXXX (NN=codice nazione, RR=codice regione, PP=codice provincia, XXX = codice sito)	TESTO	9
NOME_ZPS	Denominazione del sito	TESTO	89
ETTARI	Superficie in ettari	NUMERO	
PERIMETRO	Perimetro in metri	NUMERO	
TIPOLOGIA	Descrive sinteticamente la tipologia di sito. Il sito può essere un ZPS e comprendere/essere compreso in un SIC o essere contemporaneamente sia SIC che ZPS (SIC&ZPS).	TESTO	12

Fonte

Regione Veneto – Direzione Pianificazione Territoriale e Parchi – Servizio Reti Ecologiche e Biodiversità

Note - Reperibilità

Deve coincidere con la classe c1101021_ZPS.

Si tratta del solo caso, assieme a quello dei SIC, in cui il vettoriale non viene "tagliato" sul confine comunale ma viene archiviato sempre per intero.

TEMA: b0103 Pianificazione di livello superiore**classe: b0103011 Ambiti per l'istituzione di Parchi e riserve naturali ed archeologici ed a tutela paesaggistica**

Descrizione	Ambiti per l'istituzione di parchi e riserve naturali regionali e ambiti per l'istituzione di riserve archeologiche di interesse regionale (artt. 27 e 33 N.d.A. del PTRC e L.R. 40/84) nonché Ambiti naturalistici di livello regionale (art.19 N.d.A. del PTRC)								
Rif. Legislativi	L.R.40/84 Norme di Attuazione PTRC – artt. 27, 33, 19								
Nome File	b0103011_AmbitiParchiRiser								
Primitiva Geometrica		Punto		Linea	<input checked="" type="checkbox"/>	Area			
Formato Dati	<input checked="" type="checkbox"/>	shp		mdb		dbf		xls	altro

Attributi

Nome	Descrizione & Dominio	Tipo Dato	Dimensioni
ID_ParcoR	1° campo: chiave primaria	TESTO	11
Cod_ISTAT	2° campo (ausiliario) - Codice ISTAT del Comune	TESTO	6
TipoTut	3° campo (ausiliario) - Tipologia del vincolo:	TESTO	2
	01 Ambiti per l'istituzione di Parchi e Riserve naturali regionali (art.33 N.d.A. del PTRC)		
	02 Ambiti per l'istituzione di riserve archeologiche di interesse regionale (art.27 N.d.A. del PTRC)		
	03 Ambiti per l'istituzione di parchi naturali-archeologici (art.27 N.d.A. del PTRC)		
	04 Ambiti naturalistici di livello regionale (art.19 N.d.A. del PTRC)		
N_AreaTut	4° campo (ausiliario) Campo contatore valido per singola tipologia di tutela (campo TipoTut)	TESTO	3
Denom	Toponimo dell'ambito sottoposto a tutela (obbligatorio)	TESTO	100
RifLegis	Riferimento del singolo provvedimento di tutela (facoltativo)	TESTO	100

Fonte

Regione Veneto – Direzione Pianificazione Territoriale e Parchi - Piano Territoriale Regionale di Coordinamento

Note

Il PTRC individua gli ambiti per l'istituzione di parchi e riserve regionali, i quali vanno inseriti come zona di tutela, fermo restando che fintantoché non sia entrata in vigore la legge regionale istitutiva e il successivo piano ambientale, sull'ambito si applicano specifiche misure di salvaguardia (Titolo VII NdA del PTRC e art. 6 LR 40/84), comunque sovrapposte ad una zona già definita dal PRG.

Qualora il Parco Regionale sia stato istituito, andrà invece riportato nella classe b010102 Vincolo Paesaggistico D.Lgs 42/2004, con indicato nel 3° campo il cod.06.

Il PTRC individua altresì le aree di tutela paesaggistica di interesse regionale e competenza provinciale o degli enti locali, le quali vanno inserite come zona di tutela e sulle quali si applicano dall'adozione fino all'entrata in vigore dell'apposito strumento previsto ai sensi dell'art. 34 (competenza provinciale) o dell'art. 35 (competenza enti locali) delle NdA del PTRC, specifiche misure di salvaguardia elencate al Titolo VII delle stesse NdA. In questo caso il perimetro dovrà essere riportato nella classe b0404011 Ambiti dei parchi o per l'istituzione di Parchi e riserve naturali di interesse comunale.

TEMA: b0103 Pianificazione di livello superiore							
classe: b0103051 Aree a pericolosità Idraulica e Idrogeologica in riferimento al P.A.I.							
Descrizione	Perimetrazione delle aree soggette a pericolosità idraulica come individuate dal Piano di Assetto idrogeologico redatto dalle Autorità di Bacino.						
Rif. Legislativi	L.18.05.1989, n.183 - art.17						
Nome File	b0103051_PAIRischioIdr						
Primitiva Geometrica	<input type="checkbox"/>	Punto	<input type="checkbox"/>	Linea	<input checked="" type="checkbox"/>	Area	
Formato Dati	<input checked="" type="checkbox"/>	shp	<input type="checkbox"/>	mdb	<input type="checkbox"/>	dbf	<input type="checkbox"/>
						xls	<input type="checkbox"/>
							altro

Attributi

Nome	Descrizione & Dominio	Tipo Dato	Dimensioni	
ID_PA I	1° campo: chiave primaria	TESTO	9	
Cod_ISTAT	2° campo (ausiliario) - Codice ISTAT del Comune	TESTO	6	
N_AreaPAI	3° campo (ausiliario) - Campo contatore	TESTO	3	
Pericolo	4° campo (non ausiliario) – classe di pericolo (da PAI)		TESTO	2
	P1	Pericolo moderato		
	P2	Pericolo medio		
	P3	Pericolo elevato		
	P4	Pericolo molto elevato		
Tipo_Per ic	5° campo (non ausiliario) – Tipo di pericolo:		TESTO	2
	01	Idraulica (Alluvione – Scolo meccanico)		
	02	Geologica		
	03	Da valanga		

Fonte

Autorità di Bacino regionali, interregionali e nazionali.

Note

Per la costruzione di questo livello informativo si deve far riferimento alla classe del Quadro Conoscitivo c0508030_AreeRischioIdraul, fornita dalla Regione.

TEMA: b0103 Pianificazione di livello superiore							
classe: b0103081 Piano Territoriale di Coordinamento Provinciale (aree)							
Descrizione	Prescrizioni, direttive e vincoli del PTCP						
Rif. Legislativi	NTA del PTCP						
Nome File	b0103081_PTCPA						
Primitiva Geometrica	Punto		Linea	<input checked="" type="checkbox"/>	Area		
Formato Dati	<input checked="" type="checkbox"/>	shp		mdb		dbf	
						xls	altro

Attributi

Nome	Descrizione & Dominio	Tipo Dato	Dimensioni
ID_PTCP	1° campo: chiave primaria	TESTO	9
Cod_ISTAT	2° campo (ausiliario) - Codice ISTAT del Comune	TESTO	6
N_AreaPTCP	3° campo (ausiliario) – campo contatore valido per singola area del PTCP.	TESTO	3
Cod_Prov	4° campo: Codice ISTAT della Provincia	TESTO	3
Art_Num	5° campo: numero dell'articolo delle N.T.A. del PTCP	TESTO	3
Comma_Num	6° campo: eventuale comma/commi separati da punto e virgola	TESTO	10
Lettera	7° campo: eventuale lettera/lettere separate da punto e virgola	TESTO	10
Part_Let	8° campo: eventuale partizione interna della lettera	TESTO	10
Art_Titolo	9° campo: titolazione dell'articolo delle N.T.A.	TESTO	200
Stato_att	9° campo: stato dell'iter del PTCP	TESTO	2
	01 APPROVATO		
	02 ADOTTATO		

Fonte

Provincia – Piano Territoriale di Coordinamento Provinciale

Note

TEMA: b0104 Centri Storici									
Classe: b0104011 Centri Storici									
Descrizione	Perimetro del centro storico vigente.								
Rif. Legislativi	L.R.80/1980								
Nome File	b0104011_CentroStorico								
Primitiva Geometrica	<input type="checkbox"/>	Punto	<input type="checkbox"/>	Linea	<input checked="" type="checkbox"/>	Area			
	<input checked="" type="checkbox"/>	shp	<input type="checkbox"/>	mdb	<input type="checkbox"/>	dbf	<input type="checkbox"/>	xls	<input type="checkbox"/>

Attributi

Nome	Descrizione & Dominio	Tipo Dato	Dimensioni
ID_CS	1° campo: chiave primaria	TESTO	8
Cod_ISTAT	2° campo (ausiliario) - Codice ISTAT del Comune	TESTO	6
N_AreaCS	3° campo (ausiliario) - Campo contatore	TESTO	2
Denom	Toponimo riportato nell'Atlante Regionale dei Centri Storici (facoltativo se non c'è)	TESTO	100

Fonte

Comune

Note

Va riportato in questa classe il perimetro coincidente con quello del PRG vigente all'atto della creazione di questa classe informativa, qualora il Comune l'abbia aggiornato ai sensi della L.R.80/80 (coincidente con la classe del Quadro conoscitivo c0801011_CentriStorici). In carenza di questo adeguamento va riportato il perimetro del centro storico individuato nell'Atlante Regionale dei Centri Storici (coincidente con la classe del Quadro conoscitivo c0801021_CentriStoriciAtl).

TEMA: b0105 Elementi generatori di vincolo e rispettive Fasce di rispetto**classe: b0105011 Elementi generatori di vincolo**

Descrizione	Oggetti territoriali che producono vincolo o fascia di rispetto (ad esclusione di viabilità ed idrografia).									
Rif. Legislativi	Vari									
Nome File	b0105011_FontiVincolo									
Primitiva Geometrica	<input type="checkbox"/>	Punto	<input type="checkbox"/>	Linea	<input checked="" type="checkbox"/>	Area				
Formato Dati	<input checked="" type="checkbox"/>	shp	<input type="checkbox"/>	mdb	<input type="checkbox"/>	dbf	<input type="checkbox"/>	xls	<input type="checkbox"/>	altro

Attributi

Nome	Descrizione & Dominio	Tipo Dato	Dimensioni																												
ID_Gen	1° campo: chiave primaria	TESTO	11																												
Cod_ISTAT	2° campo (ausiliario) - Codice ISTAT del Comune	TESTO	6																												
TipoElem	3° campo (ausiliario) - Descrive la tipologia dell'oggetto di vincolo o fonte di vincolo come da elenco seguente: <table border="1" style="width: 100%; border-collapse: collapse;"> <thead> <tr> <th>Cod.</th> <th>Elemento</th> </tr> </thead> <tbody> <tr><td>01</td><td>Discariche</td></tr> <tr><td>02</td><td>Cave</td></tr> <tr><td>03</td><td>Depuratori</td></tr> <tr><td>04</td><td>Aeroporti</td></tr> <tr><td>05</td><td>Zone Militari</td></tr> <tr><td>06</td><td>Cimiteri</td></tr> <tr><td>07</td><td>Aree a rischio di incidente rilevante</td></tr> <tr><td>08</td><td>Allevamenti zootecnici intensivi</td></tr> <tr><td>09</td><td>Gasdotti /Oleodotti⁽¹⁾</td></tr> <tr><td>10</td><td>Elettrodotti⁽¹⁾</td></tr> <tr><td>11</td><td>Pozzi di prelievo idropotabile, idrotermale⁽²⁾</td></tr> <tr><td>12</td><td>Impianti di comunicazione elettronica ad uso pubblico⁽²⁾</td></tr> <tr><td>...</td><td></td></tr> </tbody> </table> <p>1)Questi oggetti sono solitamente rappresentati, nel Gruppo Tematico CTRN, da una linea. Nella classe Fonti Vincolo del Gruppo Tematico del PAT devono essere trasformati in bande con spessore convenzionale di 50 cm (in modo da costituire un areale).</p> <p>(2): Questi oggetti sono solitamente rappresentati, nel Gruppo Tematico CTRN, da un punto. Nella classe Fonti Vincolo del Gruppo Tematico del PAT devono essere trasformati in un poligono inscritto in un quadrato di 50 cm (in modo da costituire un areale).</p>	Cod.	Elemento	01	Discariche	02	Cave	03	Depuratori	04	Aeroporti	05	Zone Militari	06	Cimiteri	07	Aree a rischio di incidente rilevante	08	Allevamenti zootecnici intensivi	09	Gasdotti /Oleodotti ⁽¹⁾	10	Elettrodotti ⁽¹⁾	11	Pozzi di prelievo idropotabile, idrotermale ⁽²⁾	12	Impianti di comunicazione elettronica ad uso pubblico ⁽²⁾	...		TESTO	2
Cod.	Elemento																														
01	Discariche																														
02	Cave																														
03	Depuratori																														
04	Aeroporti																														
05	Zone Militari																														
06	Cimiteri																														
07	Aree a rischio di incidente rilevante																														
08	Allevamenti zootecnici intensivi																														
09	Gasdotti /Oleodotti ⁽¹⁾																														
10	Elettrodotti ⁽¹⁾																														
11	Pozzi di prelievo idropotabile, idrotermale ⁽²⁾																														
12	Impianti di comunicazione elettronica ad uso pubblico ⁽²⁾																														
...																															
N_AreaEl	4° campo (ausiliario) - Campo contatore valido per singola tipologia di elemento generatore di vincolo.	TESTO	3																												

Fonte

Comune

Note

La vestizione grafica di questa classe di tipo areale va semplificata utilizzando la simbologia come da legenda.

Per viabilità ed idrografia si vedano le corrispondenti classi b0105031 e b0105041

TEMA: b0105 Elementi generatori di vincolo e rispettive Fasce di rispetto							
classe: b0105021 Fasce di Rispetto							
Descrizione	Fasce di rispetto o servitù derivanti da varie fonti di legge.						
Rif. Legislativi	Vari (v. qui sotto alla tabella Attributi la voce: Descrizione & Dominio)						
Nome File	b0105021_FasceRispetto						
Primitiva Geometrica	<input type="checkbox"/>	Punto	<input type="checkbox"/>	Linea	<input checked="" type="checkbox"/>	Area	
Formato Dati	<input checked="" type="checkbox"/>	shp	<input type="checkbox"/>	mdb	<input type="checkbox"/>	dbf	<input type="checkbox"/>
						xls	<input type="checkbox"/>
							altro

Attributi

Nome	Descrizione & Dominio	Tipo Dato	Dimensioni
ID_Rispett	1° campo: chiave primaria	TESTO	11
Cod_ISTAT	2° campo (ausiliario) - Codice ISTAT del Comune	TESTO	6
TipoRisp	3° campo (ausiliario) - Descrive la tipologia del rispetto come da elenco seguente:	TESTO	2
	Cod. TipoRisp		
	01 Rispetto cimiteriale (R.D. 1265 del 1934)		
	02 Rispetto stradale (D.L. 30 aprile 1992, n. 285 art. 16 commi 2 e 3)		
	03 Rispetto idraulico (R.D. 8 maggio 1904, n. 368; R.D. 25 luglio 1904, n.523; D.lgs 152/2006 - art. 115) ⁽¹⁾		
	04 Servitù militare (DM 17.12.1979, n. 780 – L. 24.12.1976, n. 898)		
	05 Servitù tecnologica		
	06 Rispetto Depuratori		
	07 Rispetto Allevamenti zootecnici intensivi (Atti d'Indirizzo lettera d) in vigore dal 23/10/2004) ⁽²⁾		
	08 Rispetto Aree a rischio di incidente rilevante (DM 9.5.2001 – D.Lgs. 334/99)		
	09 Rispetto discariche (L.R. 3/2000)		
	10 Rispetto cave (L.R. 44/82)		
	11 Rispetto ferroviario (Art. 49. DPR 11 luglio 1980, n. 753) ⁽³⁾		
	12 Rispetto aeroporti (D.M. 31 ottobre 1977)		
	13 Rispetto gasdotti/oleodotti		
	14 Rispetto elettrodotti (L.R. 27/93) ⁽⁴⁾		
	15 Salvaguardia pozzi di prelievo idropotabile (D.L. 11/05/1999, n. 152 e Piano di Risanamento delle Acque (Del. Cons. Reg. 01/09/1989 n. 962), e Idrotermale (L.R. 10/10/1989 n.40)		
16 Rispetto impianti di comunicazione/elettronica ad uso pubblico			
Se fosse necessario aggiungere codici non previsti nella presente tabella, questi devono essere concordati con la Direzione Urbanistica . Si vedano le note al Tema b0106.			
N_AreaR	4° campo (ausiliario) - Campo contatore valido per singola tipologia di fascia di rispetto	TESTO	3

Fonte

Soggetti vari

Note

- (1) i- **Regio decreto** 8 maggio 1904, n. **368** - Regolamento sulle **bonificazioni** delle paludi e dei terreni paludosi:

Art. 133

Sono lavori, atti o fatti vietati in modo assoluto rispetto ai sopraindicati corsi d'acqua, strade, argini ed altre opere d'una bonificazione:

- a) le piantagioni di alberi e siepi, le fabbriche, e lo smovimento del terreno dal piede interno ed esterno degli argini e loro accessori o dal ciglio delle sponde dei canali non muniti di argini o dalle scarpate delle strade, a distanza minore di metri 2 per le piantagioni, di metri 1 a 2 per le siepi e smovimento del terreno, e di metri 4 a 10 per i fabbricati, secondo l'importanza del corso d'acqua;

L'elenco dei corsi d'acqua di bonifica cui applicare queste fasce di rispetto è fornito dal rispettivo Consorzio di bonifica competente territorialmente. Il Consorzio definisce anche l'importanza dei corsi d'acqua che ha in gestione, nonché la relativa fascia di rispetto da applicare ai fabbricati.

I corsi d'acqua minori non gestiti dai consorzi non generano fasce di rispetto.

- ii- **Regio decreto** 25 luglio 1904, n. **523** - Testo unico sulle **opere idrauliche**:

Art. 96

Sono lavori ed atti vietati in modo assoluto sulle acque pubbliche, loro alvei, sponde e difese i seguenti:

(omissis)

- f) Le piantagioni di alberi e siepi, le fabbriche, gli scavi e lo smovimento del terreno a distanza dal piede degli argini e loro accessori come sopra, minore di quella stabilita dalle discipline vigenti nelle diverse località, ed in mancanza di tali discipline a distanza minore di metri quattro per le piantagioni e smovimento del terreno e di metri dieci per le fabbriche e per gli scavi;

L'elenco dei corsi d'acqua cui applicare queste fasce di rispetto è fornito dal Genio Civile, competente territorialmente, che li ha in gestione.

Le stesse fasce di rispetto sono applicate anche ai corsi d'acqua, di competenza dei Geni Civili, affidati in gestione ai Consorzi di bonifica tramite delegazione amministrativa.

- (2) la Fascia di Rispetto per Allevamenti Zootecnici Intensivi è da intendersi come vincolo dinamico, non cogente ma ricognitivo; la variazione di tale fascia non costituisce variante urbanistica. La sua rappresentazione è facoltativa.

- (3) la CTRN riporta solo l'asse del binario, per cui alla distanza di 30 m, necessariamente applicata a tale asse, è da aggiungere la metà dell'interasse rotaie + la larghezza del bulbo rotaia (pari a complessivi m 0,75); la distanza pertanto da tracciare dall'asse del binario è di m. 30,75.

- (4) si ricorda che la giurisprudenza ha confermato la vigenza della normativa nazionale (D.P.C.M. 8 luglio 2003 – G.U. n. 200 del 29 agosto 2003) e la non applicabilità della L.R. 27/93.

Per completezza della ricognizione si veda anche la classe b0303011.

TEMA: b0105 Elementi generatori di vincolo e rispettive Fasce di rispetto										
classe: b0105031 Viabilità e ferrovie										
Descrizione	Aree stradali e ferroviarie limitate secondo gli atti di acquisizione o dalle fasce di esproprio di progetti approvati									
Rif. Legislativi	Codice della Strada (C.d.S.) - art. 3, comma 1°, n. 10 del D.L. 30.04.1992, n. 285; DPR 11 luglio 1980, n. 753, artt. 36 - 37.									
Nome File	b0105031_Viabilita									
Primitiva Geometrica	<input type="checkbox"/>	Punto	<input type="checkbox"/>	Linea	<input checked="" type="checkbox"/>	Area	<input type="checkbox"/>	<input type="checkbox"/>	<input type="checkbox"/>	
Formato Dati	<input checked="" type="checkbox"/>	shp	<input type="checkbox"/>	mdb	<input type="checkbox"/>	dbf	<input type="checkbox"/>	xls	<input type="checkbox"/>	altro

Attributi

Nome	Descrizione & Dominio	Tipo Dato	Dimensioni
ID_Strada	1° campo: chiave primaria	TESTO	13
Cod_ISTAT	2° campo (ausiliario) - Codice ISTAT del Comune	TESTO	6
N_Strada	3° campo (ausiliario) - Numerazione della strada assegnata dall'Ente gestore. Vanno riportate, inoltre, eventuali lettere incluse nella denominazione con esclusione delle sigle SP, SR, SS.	TESTO	4
N_Tratta	4° campo (ausiliario) - Campo contatore Note: nel caso di N_Strada uguale, il contatore partirà dal primo numero disponibile in modo da non creare doppioni, considerando nell'ordine prima le strade comunali, poi provinciali, regionali e nazionali (esempio: strada provinciale e comunale con lo stesso numero - N_Tratta strada comunale da 001 a 010, N_Tratta strada provinciale da 011 a 020)	TESTO	3
StatoViab	5° campo (obbligatorio) - Descrive lo stato della strada: esistente / di progetto	TESTO	1
	1 Esistente		
	2 Di progetto (ai sensi dell'art. 16, comma 3°, della Legge L. 109/94)		

(segue)

TipoStrada	5° campo (obbligatorio) - Descrive la tipologia di strada in analogia all'elenco definito nell'art. 2, 6° comma, del C.d.S.:		TESTO	2
	Cod.	Tipo Strada		
	01	Comunale		
	02	Provinciale		
	03	Regionale		
	04	Nazionale		
	06	vicinale		
	07	privata		
	08	Ferrovia ⁽¹⁾		
TipoStra_2	Facoltativamente, se è stata definita la classificazione ⁽²⁾ delle strade secondo l'art. 2, 2° comma, del C.d.S., la tipologia da riportare per le strade è la seguente		TESTO	2
	Cod	Tipo Strada		
	A_	Autostrada		
	B_	Strada extraurbana principale		
	C_	Strada extraurbana secondaria		
	D_	Strada urbana di scorrimento		
	E_	Strada urbana di quartiere		
	F1	Strada locale		
	F2	Itinerario ciclopedonale		
Nome	6° campo - nome della strada registrato nello stradario comunale (può rimanere vuoto nel caso non sia stato ancora attribuito)		TESTO	100
Accertam	7° campo –situazione di accertamento limite della proprietà stradale:		TESTO	2
	01	Limite accertato		
	02	Limite in via di accertamento		
	<p>Note alla tabella:</p> <p>(1) – Va classificata in questa sede l'area di proprietà della Ferrovia, al netto dell'edificio ferroviario. Da non confondere con la fonte del vincolo ferroviario di cui alla classe b0105021_FasceRispetto.</p> <p>(2) - l'art. 94 della L.R. 11/2001 delega alle province ed ai comuni le funzioni relative alla classificazione e declassificazione della rete viaria di rispettiva competenza</p>			

Fonte

Comune

Note per le aree stradali

Il Tema deve essere costruito secondo la definizione datane dal Codice della Strada (art. 3, c. 1°, n. 10) del D.L. 30.04.1992, n. 285), che qui si riporta per esteso:

“limite della proprietà stradale quale risulta dagli atti di acquisizione o dalle fasce di esproprio del progetto approvato; in mancanza, il confine è costituito:

- dal ciglio esterno del fosso di guardia o della cunetta, ove esistenti, o
- dal piede della scarpata se la strada è in rilevato o
- dal ciglio superiore della scarpata se la strada è in trincea”.

All'interno di questa tipologia vanno inserite quindi, ad. es., anche i posti macchina disegnati lungo il bordo della strada, le aree intercluse negli svincoli, le aiuole spartitraffico, i cigli stradali, i marciapiedi, i fossati, ecc.

Conseguentemente il 7° campo (Accertam) del record conterrà il codice 01 se è individuato il limite (catastale) della proprietà stradale; ovvero il codice 02 se tale limite non è stato (ancora) individuato. In questo secondo caso il confine della strada deve poggiare su uno degli elementi fisici elencati nella definizione sopra riportata

Il confine stradale è necessario per determinare le "Fasce di rispetto in rettilineo ed aree di visibilità" definite dall'art. 16 del citato D.L. 285 e che devono essere riportate nel PAT.

L'inserimento di questo tema sopperisce alla corrispondente carenza nella cartografia regionale. Quando l'Unità di Progetto per il SIT e la Cartografia della Regione Veneto avrà ultimato la predisposizione degli strati prioritari in seno al progetto Intesa Stato-Regioni, questo tema non sarà più necessario. Per questo si è scelto di costituirlo nel modo più semplice possibile, ponendo solo l'attenzione ai fini urbanistici e non cartografici.

Lo scopo di acquisire l'area stradale o ferroviaria è quello di poter avere una base certa su cui appoggiare la zonizzazione e le fasce di rispetto. Si è già verificato il caso, infatti, di non coincidenza tra i limiti indicati nella cartografia e quelli delle indicazioni urbanistiche negli strumenti urbanistici vigenti (ante LR 11/2004). Per questo si richiede l'area e non una struttura arco/nodo.

Per le aree incrocio si è fornito un modello il più semplificato possibile, secondo questa serie di regole generali:

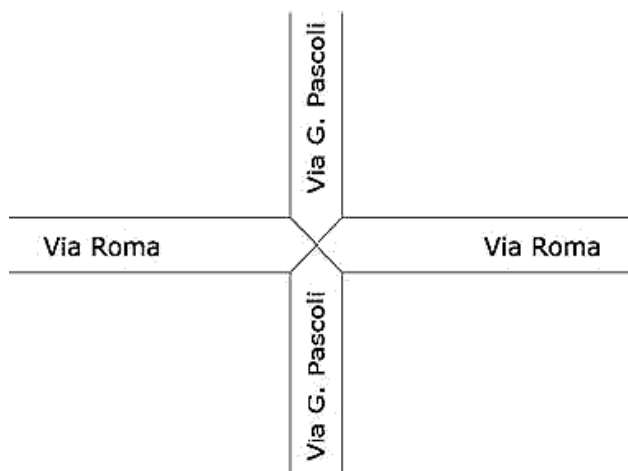
Se una strada incrocia un corso d'acqua i due oggetti vanno sovrapposti in quanto appartenenti a due classi diverse.

- Per gli attraversamenti a raso strada-ferrovia si usa lo schema dell'esempio 1 illustrato più avanti in questa scheda.
 - A seconda dell'ordine di classificazione delle strade prescelta nella tabella Attributi, va mantenuta la corrispondente gerarchia tra i tipi. Questo significa che una strada si spezza in più tratte se si incrocia con un strada di uguale importanza, altrimenti la strada di maggiore importanza rimane continua e si spezza solo l'altra.
 - All'interno di lottizzazioni si verifica di frequente che più strade mantengano la stessa denominazione di via. In questo caso non serve suddividere ad ogni incrocio la strada in tratte. La suddivisione avviene solo in corrispondenza con altre vie.

Si riportano di seguito degli esempi di risoluzione di intersezioni di incroci stradali.

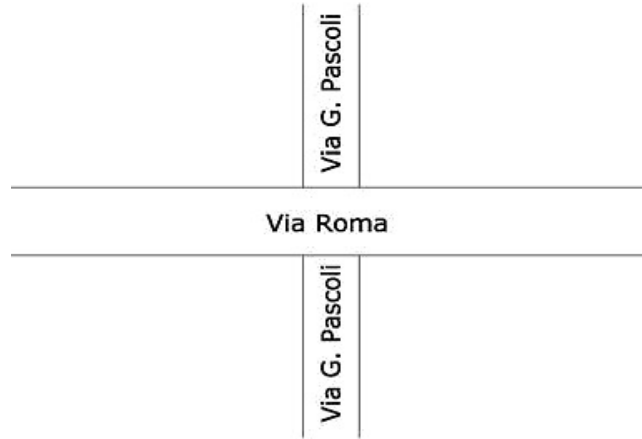
Esempio 1

Via Roma e via G. Pascoli sono entrambe comunali.



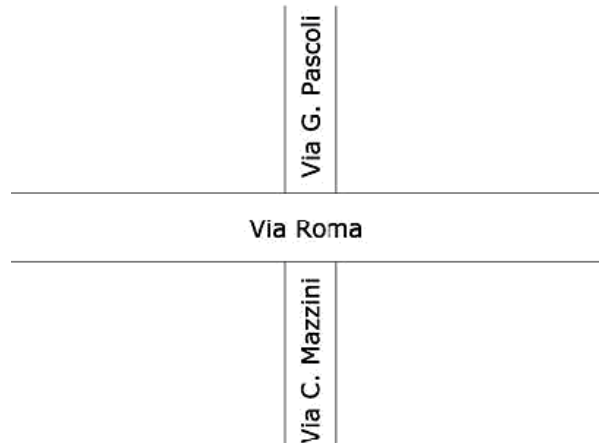
Esempio 2

Via Roma è Provinciale, via G. Pascoli è comunale.



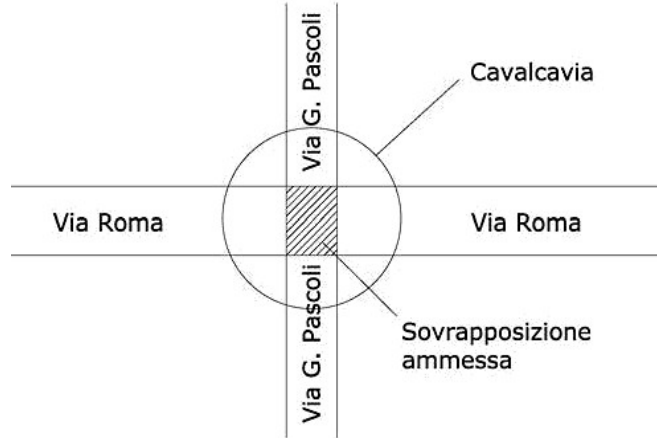
Esempio 3

Le strade sono tutte comunali ma all'altezza dell'incrocio una strada cambia nome.



Esempio 4

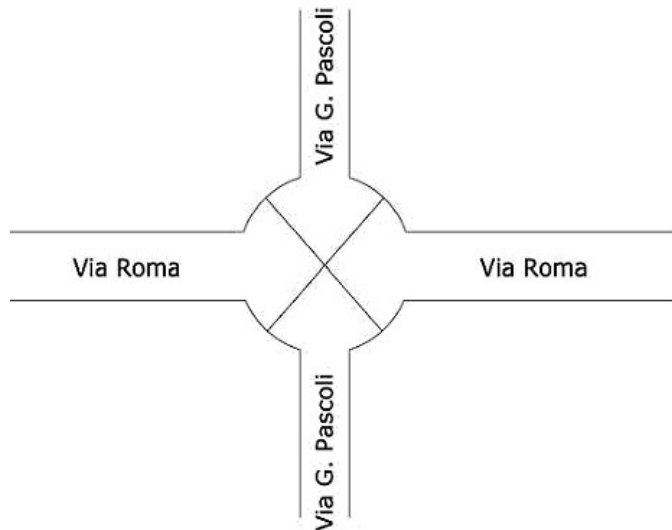
Cavalcavia.



Esempio 5

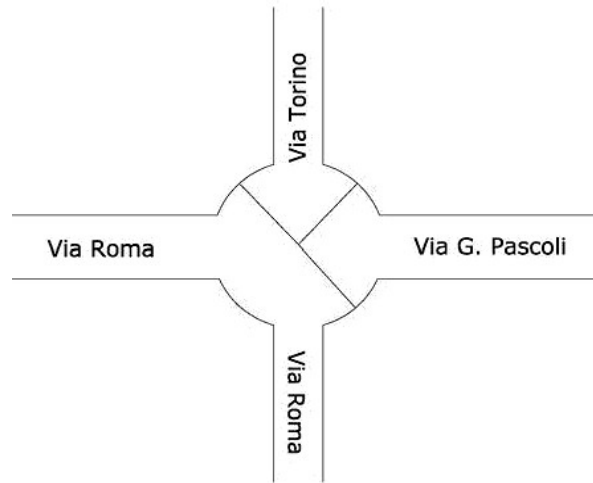
Rotonda tra due strade di uguale importanza.

Identico per quattro strade di uguale importanza.



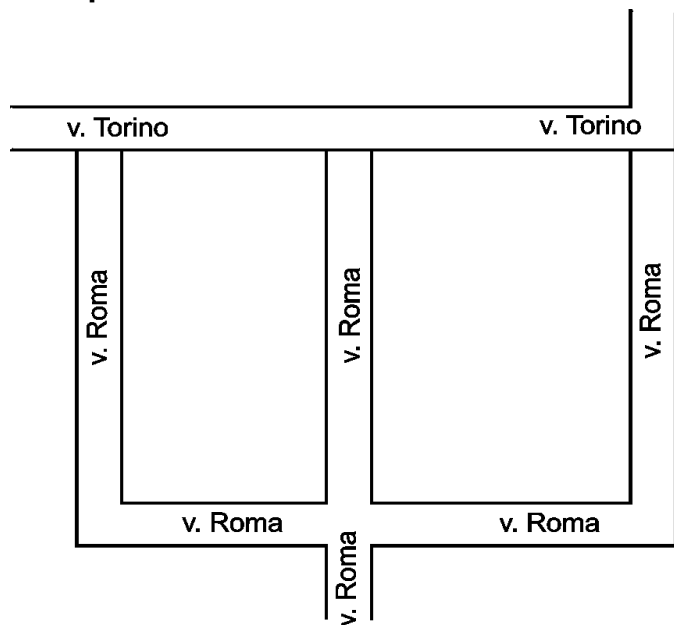
Esempio 6

Rotonda tra più strade di uguale importanza. In questo caso una delle strade prosegue lungo una delle direttrici contigue



Esempio 7

Strade di lottizzazione con più tronchi con lo stesso nome di via.



TEMA: b0105 Elementi generatori di vincolo e rispettive Fasce di rispetto

classe: b0105041 Idrografia

Descrizione	Limite dell'idrografia.									
Rif. Legislativi										
Nome File	b0105041_Idrografia									
Primitiva Geometrica	<input type="checkbox"/>	Punto	<input type="checkbox"/>	Linea	<input checked="" type="checkbox"/>	Area				
Formato Dati	<input checked="" type="checkbox"/>	shp	<input type="checkbox"/>	mdb	<input type="checkbox"/>	dbf	<input type="checkbox"/>	xls	<input type="checkbox"/>	altro

Attributi

Nome	Descrizione & Dominio	Tipo Dato	Dimensioni	
ID_Idro	1° campo: chiave primaria	TESTO	11	
Cod_ISTAT	2° campo (ausiliario) - Codice ISTAT del Comune	TESTO	6	
N_Idro	3° campo (ausiliario) - Numerazione in serie progressiva di corsi d'acqua (ad ogni corso d'acqua un codice)	TESTO	3	
N_TrattaId	4° campo (ausiliario) numerazione progressiva dei tratti componenti lo stesso corso d'acqua; la suddivisione va fatta per esempio su tratti di fiume che cambiano tipologia	TESTO	2	
TipoIdro	5° campo - Descrive la tipologia di corso d'acqua come da elenco seguente	TESTO	2	
	Cod.			TipoIdro
	01			Corso acqua arginato
	02			Corso acqua non arginato
	03			Corso acqua tombinato
04	altro (specchi d'acqua: stagno, lago, laguna, ecc.)			
Nome	6° nome del corso d'acqua leggibile nella cartografia tecnica e catastale	TESTO	100	
TipoLimite	7° campo – Tipo di limite per la costruzione degli oggetti e per la definizione delle fasce di rispetto da inserire nella classe b0303011_Tutela:	TESTO	2	
	01			ciglio dei fiumi, torrenti e canali, compresi nei territori classificati montani
	02			unghia esterna dell'argine principale dei fiumi, torrenti, canali arginati e canali navigabili nei territori non classificati montani
	03			limite demaniale dei laghi naturali o artificiali
	04			limite demaniale dei fiumi, delle loro golene, torrenti e canali non arginati, nei territori non montani
	05			piede esterno degli argini maestri, e limite esterno della zona golenale del fiume Po
	06			limite demaniale della spiaggia per le coste marine
Accertam	8° campo – situazione di accertamento limite del corpo idrografico	TESTO	2	
	01			Limite accertato
	02			Limite in via di accertamento

Fonte

Comune

Note

- Lo scopo di acquisire il limite dell'idrografia (inteso nella sua estensione) è quello di avere la base certa su cui appoggiare la zonizzazione e le fasce di rispetto. Si può anche verificare il caso, inoltre, di non coincidenza tra i

limiti indicati nella cartografia e quelli delle indicazioni urbanistiche negli strumenti urbanistici vigenti (ante LR 11/2004). Per questo si richiede l'area e non una struttura arco/nodo.

- Se un corso d'acqua incrocia una strada i due oggetti vanno sovrapposti in quanto appartenenti a due temi diversi.
- Si faccia riferimento agli esempi 3 (per il caso di fiume affluente) e 4 (per il caso di fiume pensile/sifonato) della nota alla precedente classe b0105031_Viabilita.
- La rappresentazione dei corsi d'acqua ad un filo è facoltativa: se tuttavia si volesse rappresentarli, questi dovranno essere trasformati in bande con spessore convenzionale di 1 m (si intende la larghezza totale del buffer).

TEMA: b0105 Elementi generatori di vincolo e rispettive Fasce di rispetto											
classe: b0105051 Limite Centri abitati											
Descrizione	Centri abitati come definiti dal Codice della Strada e dal relativo Regolamento										
Rif. Legislativi	- Codice della Strada: art. 3, c.1/8) Definizione di centro abitato; art. 4 Delimitazione del centro abitato; - Circolare Ministero dei Lavori Pubblici 29 dicembre 1997, n. 6709 (G.U. n. 38 del 16 febbraio 1998)										
Nome File	b0105051_CentriAbitati										
Primitiva Geometrica	<table border="1"> <tr> <td><input type="checkbox"/></td> <td>Punto</td> <td><input type="checkbox"/></td> <td>Linea</td> <td><input checked="" type="checkbox"/></td> <td>Area</td> </tr> </table>	<input type="checkbox"/>	Punto	<input type="checkbox"/>	Linea	<input checked="" type="checkbox"/>	Area				
<input type="checkbox"/>	Punto	<input type="checkbox"/>	Linea	<input checked="" type="checkbox"/>	Area						
Formato Dati	<table border="1"> <tr> <td><input checked="" type="checkbox"/></td> <td>shp</td> <td><input type="checkbox"/></td> <td>mdb</td> <td><input type="checkbox"/></td> <td>dbf</td> <td><input type="checkbox"/></td> <td>xls</td> <td><input type="checkbox"/></td> <td>pdf</td> </tr> </table>	<input checked="" type="checkbox"/>	shp	<input type="checkbox"/>	mdb	<input type="checkbox"/>	dbf	<input type="checkbox"/>	xls	<input type="checkbox"/>	pdf
<input checked="" type="checkbox"/>	shp	<input type="checkbox"/>	mdb	<input type="checkbox"/>	dbf	<input type="checkbox"/>	xls	<input type="checkbox"/>	pdf		

Attributi

Nome	Descrizione & Dominio	Tipo Dato	Dimensioni
ID_CA	1° campo: chiave primaria	TESTO	8
Cod_ISTAT	2° campo (ausiliario) - Codice ISTAT del Comune	TESTO	6
N_AreaCA	3° campo (ausiliario) - Campo contatore	TESTO	2
Denom	Toponimo (facoltativo se non c'è)	TESTO	100

Fonte

Comune

Note dal Decreto Legislativo N. 285 del 30/04/1992 (Nuovo codice della strada

); articolo 3: Definizioni stradali e di traffico

1. Ai fini delle presenti norme le denominazioni stradali e di traffico hanno i seguenti significati:

(omissis)

8) Centro abitato: insieme di edifici, delimitato lungo le vie di accesso dagli appositi segnali di inizio e fine. Per insieme di edifici si intende un raggruppamento continuo, ancorché intervallato da strade, piazze, giardini o simili, costituito da non meno di venticinque fabbricati e da aree di uso pubblico con accessi veicolari o pedonali sulla strada.

dalla circolare Min. LLPP 29/12/1997, n. 6709/97 (delimitazione centri abitati, ed altro):

1. La delimitazione del centro abitato deve essere effettuata in funzione della situazione edificatoria esistente o in costruzione, e non di quella ipotizzata dagli strumenti urbanistici, tenendo presente che il numero di almeno venticinque fabbricati, con accesso veicolare o pedonale diretto sulla strada, previsti dall'art. 3, comma 1, punto 8, del codice della strada, è comunque subordinato alla caratteristica principale di «raggruppamento continuo». Pertanto detti fabbricati debbono essere in stretta relazione tra di loro e non costituire episodi edilizi isolati; i fabbricati quindi possono essere intervallati solo da: «strade, piazze, giardini o simili, ed aree di uso pubblico» con esclusione quindi di terreni agricoli, aree fabbricabili, etc.

Per la corretta costruzione del tematismo si veda anche la classe b0105031 Viabilità e ferrovie

TEMA: b0105 Elementi generatori di vincolo- fasce di rispetto; Fasce di rispetto**classe: b0105052 SIR****Descrizione** Percorso linea Sistema Integrato a rete (S.I.R) esistente.**Rif. Legislativi****Nome File** B0105052_SIR**Primitiva Geometrica** Punto Linea Area**Formato Dati** shp mdb dbf xls altro**Attributi**

<i>Nome</i>	<i>Descrizione & Dominio</i>	<i>Tipo Dato</i>	<i>Dimensioni</i>
<i>ID_SIR</i>	1° campo: chiave primaria	TESTO	9
<i>Cod_ISTAT</i>	2° campo (ausiliario) - Codice ISTAT del Comune	TESTO	6
<i>N_Tratta</i>	3° campo (ausiliario) - Campo contatore	TESTO	3
<i>Denom</i>	4° campo (facoltativo)- denominazione della linea SIR (può rimanere vuoto nel caso non sia stato ancora attribuito)	TESTO	100

Fonte

Comune- APS Holding

TEMA: b0105 Elementi generatori di vincolo- fasce di rispetto; Fasce di rispetto**classe: b0105053 SIR****Descrizione** Fermate linea Sistema Integrato a rete (S.I.R) esistente.**Rif. Legislativi****Nome File** B0105053_SIR**Primitiva Geometrica** Punto Linea Area**Formato Dati** shp mdb dbf xls altro**Attributi**

<i>Nome</i>	<i>Descrizione & Dominio</i>	<i>Tipo Dato</i>	<i>Dimensioni</i>
<i>ID_SIR</i>	1° campo: chiave primaria	TESTO	9
<i>Cod_ISTAT</i>	2° campo (ausiliario) - Codice ISTAT del Comune	TESTO	6
<i>N_Fermata</i>	3° campo (ausiliario) - Campo contatore	TESTO	3
<i>Denom</i>	4° campo (facoltativo)- denominazione della fermata della linea SIR (può rimanere vuoto nel caso non sia stato ancora attribuito)	TESTO	100

Fonte

Comune- APS Holding

TEMA: b0107 Elaborati**classe: b0107010 Elaborato: Carta dei Vincoli e della Pianificazione Territoriale**

Descrizione	File in formato .pdf della Tav. 1 secondo la legenda definita negli Atti di Indirizzo – lettera g) (CARTA dei VINCOLI e della PIANIFICAZIONE TERRITORIALE)									
Rif. Legislativi	lettera g) degli Atti d'Indirizzo									
Nome File	b0107010_VincoliPianifTerr									
Primitiva Geometrica		Punto		Linea		Area				
Formato Dati		shp		mdb		dbf		xls	<input checked="" type="checkbox"/>	pdf

Fonte

Comune

Note

TEMA: b0107 Elaborati**classe: b0107012 Elaborato: Carta dei Vincoli e della Pianificazione Territoriale/Zona del Centro Storico**

Descrizione	File in formato .pdf della Tav. A1 bis secondo la legenda definita negli Atti di Indirizzo – lettera g) (CARTA dei VINCOLI e della PIANIFICAZIONE TERRITORIALE)									
Rif. Legislativi	lettera g) degli Atti d'Indirizzo									
Nome File	A1bis									
Primitiva Geometrica		Punto		Linea		Area				
Formato Dati		shp		mdb		dbf		xls	<input checked="" type="checkbox"/>	pdf

Fonte

Comune

Note

Riepilogo delle classi e dei temi

Tema: b0201 Invarianti di natura geologica

classe:	b0201012	Invarianti di natura geologica (aree)
---------	----------	---------------------------------------

Tema: b0202 Invarianti di natura paesaggistica

classe:	b0202011	Invarianti di natura paesaggistica (aree)
classe:	b0202012	Invarianti di natura paesaggistica (linee)

Tema: b0203 Invarianti di natura ambientale

classe:	b0203011	Invarianti di natura ambientale (aree)
---------	----------	--

classe:	b0203013	Invarianti di natura ambientale (punti)
---------	----------	---

Tema: b0204 Invarianti di natura storico-monumentale

classe:	b0204011	Invarianti di natura storico-monumentale (aree)
---------	----------	---

Tema: b0207 Elaborati2

classe:	b0207010	Elaborato2: Carta delle Invarianti
---------	----------	------------------------------------

TEMA: b0201 Invarianti di natura geologica	
classe: b0201012 Invarianti di natura geologica (linee)	
Descrizione	Vedi descrizione della classe b0201011
Rif. Legislativi	Art.1, commi 2 e 3, L. 394 del 06/12/1991 "Legge quadro per le aree protette"; art.139 del D.Lgs 49/1999 L.R. 11/2004 lettera b), comma 1, Art. 13 (Contenuti del PAT)
Nome File	b0201012_GeologiaL
Primitiva Geometrica	<input type="checkbox"/> Punto <input checked="" type="checkbox"/> Linea <input type="checkbox"/> Area
Formato Dati	<input checked="" type="checkbox"/> shp <input type="checkbox"/> mdb <input type="checkbox"/> dbf <input type="checkbox"/> xls <input type="checkbox"/> altro

Attributi

Nome	Descrizione & Dominio	Tipo Dato	Dimensioni
ID_INVGEO	1° campo: chiave primaria	TESTO	10
Cod_ISTAT	2° campo (ausiliario) - Codice ISTAT del Comune	TESTO	6
N_Geo	3° campo (ausiliario) - Campo contatore.	TESTO	4
TipInvgeo	4° campo (obbligatorio) - definizione del tipo di invariante geologica con riferimento alle codifiche del campo TIPO/CODICE del documento della Direzione Geologia: grafie_quadroconoscitivoPAT_tab.xls	TESTO	10

Fonte

Comune

Note

I "geositi", nonostante facciano parte come Tema delle invarianti di natura geologica, non vanno riportati nelle tre classi relative alle invarianti di natura geologica (b0201011, b0201012, b0201013) ma in quelle ad essi riservati (b0201021, b0201022, b0201023).

TEMA: b0202 Invarianti di natura paesaggistica**classe: b0202011 Invarianti di natura paesaggistica (aree)**

Descrizione	Caratteri specifici ed identificativi di tipo areale che caratterizzano e distinguono un luogo o un territorio e la cui tutela e salvaguardia risulta indispensabile al mantenimento dei suoi caratteri fondamentali									
Rif. Legislativi	L.R. 11/2004 lettera b), comma 1, Art. 13 (Contenuti del PAT)									
Nome File	b0202011_PaesaggioA									
Primitiva Geometrica	<input type="checkbox"/>	Punto	<input type="checkbox"/>	Linea	<input checked="" type="checkbox"/>	Area	<input type="checkbox"/>	<input type="checkbox"/>		
Formato Dati	<input checked="" type="checkbox"/>	shp	<input type="checkbox"/>	mdb	<input type="checkbox"/>	dbf	<input type="checkbox"/>	xls	<input type="checkbox"/>	altro

Attributi

Nome	Descrizione & Dominio	Tipo Dato	Dimensioni
ID_PAES	1° campo: chiave primaria	TESTO	12
Cod_ISTAT	2° campo (ausiliario) - Codice ISTAT del Comune	TESTO	6
TipPaes	3° campo (ausiliario) – Tipo di invariante paesaggistica (da compilare a cura del Comune)	TESTO	3
N_Paes	4° campo (ausiliario) - Campo contatore valido per singola tipologia di invariante paesaggistica (TipPaes)	TESTO	3
NomePaes	5° campo (obbligatorio) – Descrizione sintetica del tipo di paesaggio (TipPaes) come da voce di legenda	TESTO	100

Fonte

Comune

Note

- Questa classe di oggetti include anche gli iconemi definiti all'interno della classe c0703011 Carta dell'analisi paesaggistica. Si veda la relativa nota a pie' di pagina.
- Il campo NomePaes dà una descrizione sintetica del codice contenuto nel campo TipPaes. Tale descrizione deve coincidere con la corrispondente voce di legenda riportata nella tavola.

TEMA: b0202 Invarianti di natura paesaggistica											
classe: b0202012 Invarianti di natura paesaggistica (linee)											
Descrizione	Caratteri specifici ed identificativi di tipo lineare che caratterizzano e distinguono un luogo o un territorio e la cui tutela e salvaguardia risulta indispensabile al mantenimento dei loro propri caratteri fondamentali.										
Rif. Legislativi	L.R. 11/2004 lettera b), comma 1, Art. 13 (Contenuti del PAT)										
Nome File	b0202012_PaesaggioL										
Primitiva Geometrica	<table border="1"> <tr> <td>Punto</td> <td><input checked="" type="checkbox"/></td> <td>Linea</td> <td></td> <td>Area</td> </tr> </table>	Punto	<input checked="" type="checkbox"/>	Linea		Area					
Punto	<input checked="" type="checkbox"/>	Linea		Area							
Formato Dati	<table border="1"> <tr> <td><input checked="" type="checkbox"/></td> <td>shp</td> <td></td> <td>mdb</td> <td></td> <td>dbf</td> <td></td> <td>xls</td> <td></td> <td>altro</td> </tr> </table>	<input checked="" type="checkbox"/>	shp		mdb		dbf		xls		altro
<input checked="" type="checkbox"/>	shp		mdb		dbf		xls		altro		

Attributi

Nome	Descrizione & Dominio	Tipo Dato	Dimensioni
ID_PAES	1° campo: chiave primaria	TESTO	12
Cod_ISTAT	2° campo (ausiliario) - Codice ISTAT del Comune	TESTO	6
TipPaes	3° campo (ausiliario) – Tipo di invariante paesaggistica (da compilare a cura del Comune)	TESTO	3
N_Paes	4° campo (ausiliario) - Campo contatore valido per singola tipologia di invariante paesaggistica (TipPaes)	TESTO	3
NomePaes	5° campo (obbligatorio) – Descrizione sintetica del tipo di paesaggio (TipPaes) come da voce di legenda	TESTO	100

Fonte

Comune

Note

- Questa classe di oggetti include anche gli iconemi definiti all'interno della classe c0703011 Carta dell'analisi paesaggistica. Si veda la relativa nota a pie' di pagina.
- Il campo NomePaes dà una descrizione sintetica del codice contenuto nel campo TipPaes. Tale descrizione deve coincidere con la corrispondente voce di legenda riportata nella tavola.

TEMA: b0203 Invarianti di natura ambientale									
classe: b0203011 Invarianti di natura ambientale (aree)									
Descrizione	Risorse naturali di tipo areale specifiche di un luogo o territorio, ove la tutela e la salvaguardia dei valori ambientali risulta indispensabile all'attuazione di uno sviluppo sostenibile								
Rif. Legislativi	L.R. 11/2004 lettera b), comma 1, Art. 13 (Contenuti del PAT)								
Nome File	b0203011_AmbienteA								
Primitiva Geometrica									
		Punto		Linea	<input checked="" type="checkbox"/>	Area			
Formato Dati	<input checked="" type="checkbox"/>	shp		mdb		dbf		xls	altro

Attributi

Nome	Descrizione & Dominio	Tipo Dato	Dimensioni
ID_InvAmb	1° campo: chiave primaria	TESTO	12
Cod_ISTAT	2° campo (ausiliario) - Codice ISTAT del Comune	TESTO	6
TipAmb	3° campo (ausiliario) – Tipo di invariante ambientale (da compilare a cura del Comune)	TESTO	3
N_Amb	4° campo (ausiliario) - Campo contatore valido per singola tipologia di invariante ambientale (TipAmb)	TESTO	3
NomeAmb	5° campo (obbligatorio) – Descrizione sintetica del tipo di invariante ambientale (TipAmb) come da voce di legenda	TESTO	100

Fonte

Comune

Note

Il campo NomeAmb da una descrizione sintetica del codice contenuto nel campo TipAmb. Tale descrizione deve coincidere con la corrispondente voce di legenda riportata nella tavola.

TEMA: 0203 Invarianti di natura ambientale											
classe: b0203013 Invarianti di natura ambientale (punti)											
Descrizione	Risorse naturali di tipo puntuale specifiche di un luogo o territorio, ove la tutela e la salvaguardia dei valori ambientali risulta indispensabile all'attuazione di uno sviluppo sostenibile										
Rif. Legislativi	L.R. 11/2004 lettera b), comma 1, Art. 13 (Contenuti del PAT)										
Nome File	b0203013_AmbienteP										
Primitiva Geometrica	<table border="1"> <tr> <td><input checked="" type="checkbox"/></td> <td>Punto</td> <td><input type="checkbox"/></td> <td>Linea</td> <td><input type="checkbox"/></td> <td>Area</td> </tr> </table>	<input checked="" type="checkbox"/>	Punto	<input type="checkbox"/>	Linea	<input type="checkbox"/>	Area				
<input checked="" type="checkbox"/>	Punto	<input type="checkbox"/>	Linea	<input type="checkbox"/>	Area						
Formato Dati	<table border="1"> <tr> <td><input checked="" type="checkbox"/></td> <td>shp</td> <td><input type="checkbox"/></td> <td>mdb</td> <td><input type="checkbox"/></td> <td>dbf</td> <td><input type="checkbox"/></td> <td>xls</td> <td><input type="checkbox"/></td> <td>altro</td> </tr> </table>	<input checked="" type="checkbox"/>	shp	<input type="checkbox"/>	mdb	<input type="checkbox"/>	dbf	<input type="checkbox"/>	xls	<input type="checkbox"/>	altro
<input checked="" type="checkbox"/>	shp	<input type="checkbox"/>	mdb	<input type="checkbox"/>	dbf	<input type="checkbox"/>	xls	<input type="checkbox"/>	altro		

Attributi

Nome	Descrizione & Dominio	Tipo Dato	Dimensioni
ID_InvAmb	1° campo: chiave primaria	TESTO	12
Cod_ISTAT	2° campo (ausiliario) - Codice ISTAT del Comune	TESTO	6
TipAmb	3° campo (ausiliario) – Tipo di invariante ambientale (da compilare a cura del Comune)	TESTO	3
N_Amb	4° campo (ausiliario) - Campo contatore valido per singola tipologia di invariante ambientale (TipAmb)	TESTO	3
NomeAmb	5° campo (obbligatorio) – Descrizione sintetica del tipo di invarianti ambientale (TipAmb) come da voce di legenda	TESTO	100

Fonte

Comune

Note

Il campo NomeAmb da una descrizione sintetica del codice contenuto nel campo TipAmb. Tale descrizione deve coincidere con la corrispondente voce di legenda riportata nella tavola.

TEMA: b0204 Invarianti di natura storico-monumentale**classe: b0204011 Invarianti di natura storico-monumentale (aree)**

Descrizione	Elementi di tipo areale espressione della formazione degli insediamenti nella sua evoluzione temporale e che caratterizzano e distinguono un luogo o un territorio e la cui tutela e salvaguardia risulta indispensabile al mantenimento del patrimonio storico-monumentale ed architettonico								
Rif. Legislativi	L.R. 11/2004 lettera b), comma 1, Art. 13 (Contenuti del PAT)								
Nome File	b0204011_StoMonumentaleA								
Primitiva Geometrica									
		Punto		Linea	<input checked="" type="checkbox"/>	Area			
Formato Dati	<input checked="" type="checkbox"/>	shp		mdb		dbf		xls	altro

Attributi

Nome	Descrizione & Dominio	Tipo Dato	Dimensioni
ID_STMON	1° campo: chiave primaria	TESTO	12
Cod_ISTAT	2° campo (ausiliario) - Codice ISTAT del Comune	TESTO	6
TipStMon	3° campo (ausiliario) – Tipo di invariante storico-monumentale (da compilare a cura del Comune)	TESTO	3
N_StMon	4° campo (ausiliario) - Campo contatore valido per singola tipologia di invariante ambientale (TipStMon)	TESTO	3
NomeStMon	5° campo (obbligatorio) – Descrizione sintetica del tipo di invariante storico-monumentale (TipStMon) come da voce di legenda	TESTO	100

Fonte

Comune

Note

Il campo NomeStMon fornisce una descrizione sintetica del codice contenuto nel campo TipStMon. Tale descrizione deve coincidere con la corrispondente voce di legenda riportata nella tavola.

TEMA: b0207 Elaborati2**classe: b0207010 Elaborato2: Carta delle Invarianti**

Descrizione	File in formato .pdf della Tav. 2 secondo la legenda definita negli Atti di Indirizzo – lettera g) (CARTA delle INVARIANTI)						
Rif. Legislativi	lett.g) degli Atti d’Indirizzo, ai sensi dell’art.50 della L.R.11/ 2004						
Nome File	b0207010_Invarianti						
Primitiva Geometrica							
	Punto		Linea		Area		
Formato Dati	shp		mdb		dbf	xls	<input checked="" type="checkbox"/> pdf

Fonte

Comune

Note

Riepilogo delle classi e dei temi

Tema: b0301 Compatibilità geologica

classe:	b0301011	Compatibilità geologica
---------	----------	-------------------------

Tema: b0302 Aree a dissesto idrogeologico

classe:	b0302011	Aree a dissesto idrogeologico
---------	----------	-------------------------------

Tema: b0303 Zone di tutela

classe:	b0303011	Tutela ai sensi dell'art.41 della L.R.11/2004
---------	----------	---

Tema: b0307Elaborati3

classe:	b0307010	Elaborato3: Carta delle Fragilità
---------	----------	-----------------------------------

TEMA: b0301 Compatibilità geologica											
classe: b0301011 Compatibilità geologica											
Descrizione	Definisce, per gli aspetti geologici, l'attitudine o meno di un'area del territorio a interventi edificatori. Viene dedotta dalla cartografia geologica redatta per il quadro conoscitivo, identificando le aree che, per le loro caratteristiche litologiche, geomorfologiche, idrogeologiche, possono essere idonee, idonee sotto condizione (per le quali sono necessarie indagini, analisi e studi specifici, per la valutazione delle possibilità edificatorie e per la definizione degli interventi da effettuare) o non idonee ai fini edificatori.										
Rif. Legislativi	D.M. 11.03.1988; D.M. 15.09.2005; L. 64/74; OPCM 3274/2003 e OPCM 3519/2005 per le zone sismiche. DGRV 615/96.										
Nome File	b0301011_CompatGeologica										
Primitiva Geometrica	<table border="1"> <tr> <td><input type="checkbox"/></td> <td>Punto</td> <td><input type="checkbox"/></td> <td>Linea</td> <td><input checked="" type="checkbox"/></td> <td>Area</td> </tr> </table>	<input type="checkbox"/>	Punto	<input type="checkbox"/>	Linea	<input checked="" type="checkbox"/>	Area				
<input type="checkbox"/>	Punto	<input type="checkbox"/>	Linea	<input checked="" type="checkbox"/>	Area						
Formato Dati	<table border="1"> <tr> <td><input checked="" type="checkbox"/></td> <td>shp</td> <td><input type="checkbox"/></td> <td>mdb</td> <td><input type="checkbox"/></td> <td>dbf</td> <td><input type="checkbox"/></td> <td>xls</td> <td><input type="checkbox"/></td> <td>altro</td> </tr> </table>	<input checked="" type="checkbox"/>	shp	<input type="checkbox"/>	mdb	<input type="checkbox"/>	dbf	<input type="checkbox"/>	xls	<input type="checkbox"/>	altro
<input checked="" type="checkbox"/>	shp	<input type="checkbox"/>	mdb	<input type="checkbox"/>	dbf	<input type="checkbox"/>	xls	<input type="checkbox"/>	altro		

Attributi

Nome	Descrizione & Dominio	Tipo Dato	Dimensioni								
ID_COMP	1° campo: chiave primaria	TESTO	12								
Cod_ISTAT	2° campo (ausiliario) - Codice ISTAT del Comune	TESTO	6								
TipoComp	3° campo (ausiliario) - definizione del tipo di compatibilità geologica come definito qui di seguito:	TESTO	2								
	<table border="1"> <tr> <td>Cod</td> <td>TipoComp</td> </tr> <tr> <td>01</td> <td>area idonea</td> </tr> <tr> <td>02</td> <td>area idonea a condizione</td> </tr> <tr> <td>03</td> <td>area non idonea</td> </tr> </table>			Cod	TipoComp	01	area idonea	02	area idonea a condizione	03	area non idonea
	Cod			TipoComp							
	01			area idonea							
02	area idonea a condizione										
03	area non idonea										
N_AreaComp	4° campo (ausiliario) - contatore del TipoComp descritto nel campo precedente	TESTO	4								
SubComp	5° campo – sotto classificazione dell'area idonea a condizione Tabella in file esterno	TESTO	7								
Note	6° campo (facoltativo) – ulteriore specifica dell'esondabilità Tabella in file esterno	TESTO	10								

Fonte

Comune

Note

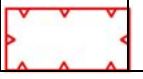
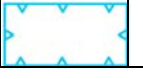

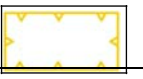
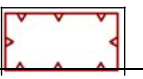
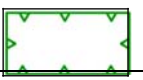

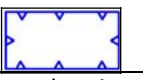
Per la vestizione grafica di questo tema si deve far riferimento al file: IntroduzionegrafiefragilitàperWeb.pdf dal collegamento "Legende geologiche per la cartografia dei PAT" nella pagina del sito della Direzione Regionale Geologia:

<http://www.regione.veneto.it/Territorio+ed+Ambiente/Ambiente/Geologia/Geologia+del+territorio/Urbanistica/Indicazioni+geologiche+per+PAT.htm>

TEMA: b0302 Aree a dissesto idrogeologico**classe: b0302011 Aree a dissesto idrogeologico**

Descrizione	Aree che presentano caratteristiche idrogeologiche geomorfologiche tali da non essere idonee per nuovi insediamenti.								
Rif. Legislativi	L.183/89; L.267/98; L.365/00; L.179/02; LR 11/2004 art. 41, comma 1°, lettera a)								
Nome File	b0302011_DissestoIdrogeol								
Primitiva Geometrica									
		Punto		Linea	X	Area			
Formato Dati	X	shp		mdb		dbf		xls	altro

Attributi

Nome	Descrizione & Dominio			Tipo Dato	Dimensioni	
ID DISS	1° campo: chiave primaria			TESTO	13	
Cod_ISTAT	2° campo (ausiliario) - Codice ISTAT del Comune			TESTO	6	
TipoDiss	3° campo (ausiliario) - vanno inseriti i valori indicati nel campo Tipo/Codice nella tabella sottostante:			TESTO	3	
	Tipo/Codice	TipoDiss				grafia
	FRA	area di frana				
	IDR	area esondabile o a ristagno idrico				
	VAL	area soggetta a valanghe				
	ERS	area soggetta ad erosione				
	MAS	area soggetta a caduta massi				
	DEB	area soggetta a debris-flow				
	CAR	area soggetta a sprofondamento carsico				
	RIS	area di risorgiva				
N_AreaDiss	4° campo (ausiliario) - contatore del campo TipoDiss descritto precedentemente			TESTO	4	

Fonte

Comune

Note

In queste aree il paesaggio è stato profondamente modificato nelle sue forme per azione di gravità, acqua, antropica, e si sono determinate condizioni di evoluzione anche rapida dell'assetto del territorio.

Le aree a dissesto idrogeologico sono principalmente quelle conseguenti a movimenti franosi, attività erosiva sui versanti e lungo i corsi d'acqua, aree soggette ad alluvioni periodiche, a fenomeni di subsidenza e di elevato sfruttamento antropico del territorio, aree di degradazione delle coperture di vegetazione naturale.

Nuove aree soggette a dissesto idrogeologico (subsidenza, scarpate di cava instabili, ecc) andranno inserite con nuovo dominio e codice da concordare con il Servizio Geologico e l'Ufficio Gestione Dati Territoriali e Verifica Quadro Conoscitivo.

Per la vestizione grafica di questo tema si può anche vedere il file [IntroduzionegrafiefragilitàperWeb.pdf](#) dal collegamento "Legende geologiche per la cartografia dei PAT" nella pagina del sito della Direzione Regionale Geologia:

<http://www.regione.veneto.it/Territorio+ed+Ambiente/Ambiente/Geologia/Geologia+del+territorio/Urbanistica/Indicazioni+geologiche+per+PAT.htm>

TEMA: b0303 Zone di tutela**classe: b0303011 Tutela ai sensi dell'art. 41 della L.R. 11/2004**

Descrizione	Zone tutelate dal PAT									
Rif. Legislativi	Art. 41 L.R. 11/2004 (escluse le lettere a, e, l - v. qui sotto alla tabella Attributi la voce Descrizione & Dominio)									
Nome File	b0303011_Tutela									
Primitiva Geometrica		Punto		Linea	<input checked="" type="checkbox"/>	Area				
Formato Dati	<input checked="" type="checkbox"/>	shp		mdb		dbf		xls		altro

Attributi

Nome	Descrizione & Dominio	Tipo Dato	Dimensioni
ID_Tutela	1° campo: chiave primaria	TESTO	11
Cod_ISTAT	2° campo (ausiliario) - Codice ISTAT del Comune	TESTO	6
TipoTut	3° campo (ausiliario) - descrive il tipo di area sottoposto a tutela come nell'elenco sottostante:	TESTO	2
	Cod TipoTut		
	01 le golene (lett. b)		
	02 i corsi d'acqua e specchi lacuali (lett. b)		
	03 gli invasi dei bacini naturali e artificiali, nonché le aree a essi adiacenti per una profondità adeguata; (lett. b)		
	04 gli arenili (lett. c)		
	05 le aree di vegetazione dei litorali marini (lett. c)		
	06 le aree umide (lett. d)		
	07 le lagune e relative valli; (lett. d)		
	08 le aree comprese fra gli argini maestri e il corso di acqua dei fiumi e nelle isole fluviali; (lett. f)		
	09 una fascia di profondità di almeno: 1) m. 30 dal ciglio dei fiumi, torrenti, canali, compresi nei territori classificati montani; 2) m. 100 dall'unghia esterna dell'argine principale per i fiumi, torrenti e canali arginati e canali navigabili; 3) m. 100 dal limite demaniale dei laghi naturali o artificiali e, nei restanti territori non montani, dalle zone umide e dal limite demaniale dei fiumi, delle loro golene, torrenti e canali; 4) m. 300 dal piede esterno degli argini maestri, e m. 100 dal limite esterno della zona golenale del fiume Po; 5) m. 200 dal limite demaniale della spiaggia per le coste marine; (lett. g)		
	10 le aree boschive o destinate a rimboscimento (lett. h)		
	11 le aree già destinate a bosco interessate da incendi (lett. h)		
	12 Le aree di interesse storico, ambientale e artistico (lett. i)		
	13 le altre aree per il rispetto dell'ambiente naturale, della flora e della fauna (lett. j)		
	14 le aree rappresentative dei paesaggi storici del Veneto (lett. k)		
	15 le aree a possibile interesse archeologico		
	Per tutele aggiuntive: si vedano le note al tema b0306		
N_AreaTut	4° campo (ausiliario) - contatore del TipoTut descritto nel campo precedente	TESTO	3

Fonte

Comune

Note

Le aree soggette a dissesto idrogeologico, a pericolo valanghe ed esondazioni, o che presentano caratteristiche geologiche e geomorfologiche tali da non essere idonee a nuovi insediamenti (1° comma, lettera a), dell' art.41 L.R. 11/04), sono riportate nella classe b0302011.

TEMA: b0307 Elaborati3

classe: b0307010 Elaborato3: Carta delle Fragilità									
Descrizione	File in formato .pdf della Tav. 3 secondo la legenda definita negli Atti di Indirizzo – lettera g) (CARTA delle FRAGILITA')								
Rif. Legislativi	lett.g) degli Atti d'Indirizzo, ai sensi dell'art.50 della L.R.11/ 2004								
Nome File	b0307010_Fragilita								
Primitiva Geometrica									
		Punto		Linea		Area			
Formato Dati									
		shp		mdb		dbf		xls	X

Fonte

Comune

Note

b AMBIENTE PROGETTO

ELABORATO b04: Trasformabilità

Tema: b0401 Individuazione degli Ambiti Territoriali Omogenei - A.T.O

classe: b0401011 ATO

Tema: b0402 Azioni strategiche

classe: b0402011 Aree di urbanizzazione consolidata

classe: b0402021 Edificazione diffusa

classe: b0402031 Aree idonee per interventi diretti al miglioramento della qualità urbana e territoriale, alla riqualificazione e riconversione o al riordino in zona agricola.

classe b0402043 Aree idonee per interventi diretti al miglioramento della qualità urbana (punti).

classe: b0402062 Limiti fisici della nuova edificazione

classe: b0402073 Linee preferenziali di sviluppo insediativo

classe: b0402081 Servizi ed attrezzature di interesse comune di maggior rilevanza

b0402083 Servizi ed attrezzature di interesse comune di maggior rilevanza

b0402091 Infrastrutture di maggior rilevanza

classe: b0402092 Infrastrutture di maggior rilevanza

b0402093 Infrastrutture di maggior rilevanza

b0402111 Parchi commerciali

b0402123 Grandi strutture di vendita

b0402133 Poli produttivi di interesse provinciale

b0402146 Ambiti di Piano attuativo del PRG vigente

b0402155 Tavole strategiche

Tema: b0403 Valori e tutele culturali

classe: b0403011 Ambiti territoriali cui attribuire i corrispondenti obiettivi di tutela, riqualificazione e valorizzazione

classe: b0403021 Ville individuate nella pubblicazione dell'Istituto regionale per le Ville venete

classe: b0403031 Edifici e complessi di valore monumentale testimoniale

classe: b0403041 Pertinenze scoperte da tutelare

classe: b0403051 Contesti figurativi dei complessi monumentali

classe: b0403063 Coni visuali

classe: b0403071 Centri Storici

Tema: b0404 Valori e tutele naturali

classe: b0404011 Ambiti dei parchi o per l'istituzione di Parchi e riserve naturali di interesse comunale

classe: b0404021 Valori e tutele naturali (aree)

classe: b0404022 Valori e tutele naturali (linee)

classe b0404032 Valori e tutele naturali - barriere

b0404033 Valori e tutele naturali - barriere

b0404041 Parchi e riserve di interesse sovracomunale

Ambiti dei parchi o per l'istituzione dei parchi e riserve naturali di interesse sovracomunale

b0404053 Ambiti per l'istituzione di parchi "metropolitani" di interesse sovracomunale

Tema: b0406 Elaborati4

classe: b0406010 Elaborato4: Carta della Trasformabilità

TEMA: b0401 Individuazione degli Ambiti Territoriali Omogenei - A.T.O**classe: b0401011 ATO****Descrizione** Ambiti Territoriali Omogenei**Rif. Legislativi** art. L.R.11/2004**Nome File** b0401011_ATO**Primitiva Geometrica** Punto Linea Area**Formato Dati** shp mdb dbf xls altro**Attributi**

<i>Nome</i>	<i>Descrizione & Dominio</i>	<i>Tipo Dato</i>	<i>Dimensioni</i>	
<i>ID_ATO</i>	1° campo: chiave primaria	TESTO	10	
<i>Cod_ISTAT</i>	2° campo (ausiliario) - Codice ISTAT del Comune	TESTO	6	
<i>TipoATO</i>	3° campo (ausiliario) - indica la tipologia di ATO secondo la classificazione datane dal comune nella tabella sottostante (da compilare a cura del Comune):	TESTO	2	
	<i>Cod</i>			
	01			
	02			
	03			
...				
<i>N_ATO</i>	4° campo (ausiliario) - contatore per ogni singola categoria di ATO, secondo il campo <i>TipoATO</i> .	TESTO	2	
<i>Residenz</i>	5° campo - carico insediativo aggiuntivo residenziale (mc)	NUMERO		
<i>Commerc</i>	6° campo - carico insediativo aggiuntivo commerciale (mq)	NUMERO		
<i>Direz</i>	7° campo - carico insediativo aggiuntivo direzionale (mc)	NUMERO		
<i>Prod</i>	8° campo - carico insediativo aggiuntivo produttivo (mq)	NUMERO		
<i>StandP</i>	9° campo - standard urbanistici primari mq/abitante	NUMERO		
<i>StandS</i>	10° campo - standard urbanistici secondari mq/abitante	NUMERO		
<i>AbiTeor</i>	11° campo - numero abitanti teorici	NUMERO		
<i>Descr_Ato</i>	12° campo - descrizione della Ato	TESTO		
	01			Centro storico
	02			Nord
	03			Est
	04			Sud
	05			Ovest

Fonte
Comune**Note**

La tabella TipoATO è completamente a cura del Comune. Si raccomanda solamente di seguire l'ordine di numerazione progressivo dei codici e di non duplicare temi già codificati.

TEMA: b0402 Azioni strategiche**classe: b0402011 Aree di urbanizzazione consolidata**

Descrizione Aree caratterizzate da insediamenti e urbanizzazioni consolidate o in via di realizzazione in cui sono possibili interventi di nuova costruzione o di ampliamento di edifici esistenti attuabili nel rispetto delle norme tecniche.

Rif. Legislativi art. 13 L.R.11/2004

Nome File b0402011_AreeUrbC

Primitiva Geometrica Punto Linea Area

Formato Dati shp mdb dbf xls altro

Attributi

Nome	Descrizione & Dominio	Tipo Dato	Dimensioni
ID_Urban	1° campo: chiave primaria	TESTO	11
Cod_ISTAT	2° campo (ausiliario) - Codice ISTAT del Comune	TESTO	6
AreeUrbC	3° campo (ausiliario) - codice della tipologia prevalente di insediamenti tra i seguenti due tipi:	TESTO	2
	<i>Cod</i> <i>AreeUrbC</i>		
	01 residenza e servizi per la residenza		
	02 attività economiche non integrabili con la residenza		
N_Area	4° campo (ausiliario) - contatore per ogni singola categoria di Area urbanizzata, secondo il campo <i>AreeUrbC</i> .	TESTO	3

Fonte
Comune

Note

TEMA: b0402 Azioni strategiche**classe: b0402021 Edificazione diffusa**

Descrizione Ambiti con caratteristiche di centro rurale, a cui attribuire obiettivi di riqualificazione urbanistica

Rif. Legislativi

Nome File b0402021_AreeUrbD

Primitiva Geometrica Punto Linea Area

Formato Dati shp mdb dbf xls altro

Attributi

<i>Nome</i>	<i>Descrizione & Dominio</i>	<i>Tipo Dato</i>	<i>Dimensioni</i>
<i>ID_UrbaD</i>	1° campo: chiave primaria	TESTO	11
<i>Cod_ISTAT</i>	2° campo (ausiliario) - Codice ISTAT del Comune	TESTO	6
<i>AreeUrbD</i>	3° campo (ausiliario) - codice della tipologia prevalente di insediamenti tra i seguenti due tipi:	TESTO	2
	<i>Cod</i> <i>AreeUrbD</i>		
	01 residenza e servizi per la residenza		
	02 attività economiche non integrabili con la residenza		
<i>N_Area</i>	4° campo (ausiliario) - contatore per ogni singola categoria di Area ad edificazione diffusa, secondo il campo <i>AreeUrbD</i> .	TESTO	3

Fonte
Comune

Note

TEMA: b0402 Azioni strategiche

classe: b0402031 Aree idonee per interventi diretti al miglioramento della qualità urbana e territoriale, alla riqualificazione e riconversione o al riordino in zona agricola

Descrizione Ambiti territoriali particolari cui attribuire i corrispondenti obiettivi di tutela, riqualificazione e valorizzazione e finalizzati al miglioramento della qualità urbana e territoriale, alla riqualificazione e riconversione o al riordino in zona agricola

Rif. Legislativi art. 13 e 36 L.R.11/2004

Nome File b402031_MiglioramRiquarifRiord

Primitiva Geometrica Punto Linea Area

Formato Dati shp mdb dbf xls altro

Attributi

Nome	Descrizione & Dominio	Tipo Dato	Dimensioni								
ID_Int	1° campo: chiave primaria	TESTO	10								
Cod_ISTAT	2° campo (ausiliario) - Codice ISTAT del Comune	TESTO	6								
TipoInt	3° campo (ausiliario) - indica il tipo di intervento da attuare secondo la classificazione della seguente tabella: <table border="1"><thead><tr><th>Cod</th><th>TipoInt</th></tr></thead><tbody><tr><td>01</td><td>Miglioramento della qualità urbana</td></tr><tr><td>02</td><td>Riqualificazione o riconversione</td></tr><tr><td>03</td><td>Riordino in zona agricola</td></tr></tbody></table>	Cod	TipoInt	01	Miglioramento della qualità urbana	02	Riqualificazione o riconversione	03	Riordino in zona agricola	TESTO	2
Cod	TipoInt										
01	Miglioramento della qualità urbana										
02	Riqualificazione o riconversione										
03	Riordino in zona agricola										
N_Area	4° campo (ausiliario) - contatore per ogni singola categoria d'intervento, secondo il campo <i>TipoInt</i> .	TESTO	2								

Fonte
Comune

Note

TEMA: b0402 Azioni strategiche**classe: b0402043 Aree idonee per interventi diretti al miglioramento della qualità urbana e territoriale**

Descrizione Aree che per le caratteristiche risultano idonee ad essere oggetto di interventi di miglioramento della qualità urbana e territoriale a cui attribuire specifici obiettivi di riqualificazione e valorizzazione

Rif. Legislativi artt. 13 e 36 L.R.11/2004

Nome File b0402043_MiglioramentoQualitaU

Primitiva Geometrica Punto Linea Area

Formato Dati shp mdb dbf xls altro

Attributi

<i>Nome</i>	<i>Descrizione & Dominio</i>	<i>Tipo Dato</i>	<i>Dimensioni</i>
<i>ID_Int</i>	1° campo: chiave primaria	TESTO	8
<i>Cod_ISTAT</i>	2° campo (ausiliario) - Codice ISTAT del Comune	TESTO	6
<i>N_Area</i>	3° campo (ausiliario) - contatore	TESTO	2

Fonte
Comune

Note

TEMA: b0402 Azioni strategiche**classe: b0402062 Limiti fisici della nuova edificazione**

Descrizione Limiti fisici alla nuova edificazione con riferimento alle caratteristiche paesaggistico-ambientali, tecnico-agronomiche e di integrità fondiaria del territorio

Rif. Legislativi art. 43 L.R.11/2004

Nome File b0402062_LimitiFisiciNuovaEdif

Primitiva Geometrica Punto Linea Area

Formato Dati shp mdb dbf xls altro

Attributi

<i>Nome</i>	<i>Descrizione & Dominio</i>	<i>Tipo Dato</i>	<i>Dimensioni</i>
<i>ID_Lim</i>	1° campo: chiave primaria	TESTO	8
<i>Cod_ISTAT</i>	2° campo (ausiliario) - Codice ISTAT del Comune	TESTO	6
<i>N_areaLim</i>	3° campo (ausiliario) - contatore	TESTO	2

Fonte
Comune

Note

TEMA: b0402 Azioni strategiche**classe: b0402073 Linee preferenziali di sviluppo insediativo**

Descrizione Indirizzo alla potenziale espansione insediativa da individuarsi a ridosso degli insediamenti esistenti.

Rif. Legislativi art. 13 L.R.11/2004

Nome File b0402073_LineeSviluppoInsed

Primitiva Geometrica Punto Linea Area

Formato Dati shp mdb dbf xls altro

Attributi

<i>Nome</i>	<i>Descrizione & Dominio</i>	<i>Tipo Dato</i>	<i>Dimensioni</i>
<i>ID_Svil</i>	1° campo: chiave primaria	TESTO	10
<i>Cod_ISTAT</i>	2° campo (ausiliario) - Codice ISTAT del Comune	TESTO	6
<i>TipoDest</i>	3° campo (ausiliario) - Specifiche destinazioni d'uso:	TESTO	2
	<i>Cod</i> <i>TipoDest</i>		
	01 Direzionali		
	02 Commerciali		
03 Altre			
<i>N_Svil</i>	4° campo (ausiliario) - contatore	TESTO	2

Fonte
Comune

Note

TEMA: b0402 Azioni strategiche**classe: b0402081 Servizi ed attrezzature di interesse comune di maggior rilevanza**

Descrizione Aree per la localizzazione di servizi ed attrezzature di interesse comune di particolare significato sociale e rilevante interesse pubblico

Rif. Legislativi art. 13 L.R.11/2004

Nome File b0402081_ServiziInteresseCom

Primitiva Geometrica Punto Linea Area

Formato Dati shp mdb dbf xls altro

Attributi

<i>Nome</i>	<i>Descrizione & Dominio</i>	<i>Tipo Dato</i>	<i>Dimensioni</i>
<i>ID_Serv</i>	1° campo: chiave primaria	TESTO	8
<i>Cod_ISTAT</i>	2° campo (ausiliario) - Codice ISTAT del Comune	TESTO	6
<i>N_Serv</i>	3° campo (ausiliario) - contatore	TESTO	2
<i>Denom</i>	4° campo (non ausiliario e facoltativo) - tipo di servizio	TESTO	100

Fonte
Comune

Note

TEMA: b0402 Azioni strategiche**classe: b0402083 Servizi ed attrezzature di interesse comune di maggior rilevanza**

Descrizione Aree per la localizzazione di servizi ed attrezzature di interesse comune di particolare significato sociale e rilevante interesse pubblico

Rif. Legislativi art. 13 L.R.11/2004

Nome File b0402083_ServiziInteresseCom

Primitiva Geometrica Punto Linea Area

Formato Dati shp mdb dbf xls altro

Attributi

<i>Nome</i>	<i>Descrizione & Dominio</i>	<i>Tipo Dato</i>	<i>Dimensioni</i>
<i>ID_Serv</i>	1° campo: chiave primaria	TESTO	9
<i>Cod_ISTAT</i>	2° campo (ausiliario) - Codice ISTAT del Comune	TESTO	6
<i>N_Serv</i>	3° campo (ausiliario) - contatore	TESTO	3
<i>Denom Tipo</i>	4° campo (non ausiliario e facoltativo) - tipo di servizio 5° campo (obbligatorio) - Specificare se esistente, di progetto, da riqualificare, da potenziare	TESTO	100

Fonte
Comune

Note

TEMA: b0402 Azioni strategiche**classe: b0402091 Infrastrutture di maggior rilevanza**

Descrizione Viabilità e infrastrutture finalizzate al trasporto di persone e merci di maggior rilevanza

Rif. Legislativi art. 13 L.R.11/2004

Nome File b0402091_InfrastruttureRilevanza

Primitiva Geometrica Punto Linea Area

Formato Dati shp mdb dbf xls altro

Attributi

<i>Nome</i>	<i>Descrizione & Dominio</i>	<i>Tipo Dato</i>	<i>Dimensioni</i>
<i>ID_Serv</i>	1° campo: chiave primaria	TESTO	8
<i>Cod_ISTAT</i>	2° campo (ausiliario) - Codice ISTAT del Comune	TESTO	6
<i>N_Serv</i>	3° campo (ausiliario) - contatore	TESTO	2
<i>Denom</i>	4° campo (non ausiliario e facoltativo) - tipo di servizio	TESTO	100

Fonte
Comune

Note

TEMA: b0402 Azioni strategiche**classe: b0402092 Infrastrutture di maggior rilevanza**

Descrizione Viabilità e infrastrutture finalizzate al trasporto di persone e merci di maggior rilevanza

Rif. Legislativi art. 13 L.R.11/2004

Nome File b0402092_InfrastruttureRilevanza

Primitiva Geometrica Punto Linea Area

Formato Dati shp mdb dbf xls altro

Attributi

<i>Nome</i>	<i>Descrizione & Dominio</i>	<i>Tipo Dato</i>	<i>Dimensioni</i>
<i>ID_Serv</i>	1° campo: chiave primaria	TESTO	8
<i>Cod_ISTAT</i>	2° campo (ausiliario) - Codice ISTAT del Comune	TESTO	6
<i>N_Serv</i>	3° campo (ausiliario) - contatore	TESTO	2
<i>Denom</i>	4° campo (non ausiliario e facoltativo) - tipo di servizio	TESTO	100

Fonte
Comune

Note

TEMA: b0402 Azioni strategiche**classe: b0402093 Infrastrutture di maggior rilevanza**

Descrizione Viabilità e infrastrutture finalizzate al trasporto di persone e merci di maggior rilevanza

Rif. Legislativi art. 13 L.R.11/2004

Nome File b0402093_InfrastruttureRilevanza

Primitiva Geometrica Punto Linea Area

Formato Dati shp mdb dbf xls altro

Attributi

<i>Nome</i>	<i>Descrizione & Dominio</i>	<i>Tipo Dato</i>	<i>Dimensioni</i>
<i>ID_Serv</i>	1° campo: chiave primaria	TESTO	8
<i>Cod_ISTAT</i>	2° campo (ausiliario) - Codice ISTAT del Comune	TESTO	6
<i>N_Serv</i>	3° campo (ausiliario) - contatore	TESTO	2
<i>Denom</i>	4° campo (non ausiliario e facoltativo) - tipo di servizio	TESTO	100

Fonte
Comune

Note

TEMA: b0402 Azioni strategiche**classe: b0402101 Contesti territoriali destinati alla realizzazione di programmi complessi**

Descrizione Ambiti destinati alla realizzazione di interventi integrati sul territorio che vedono la compartecipazione di finanziamenti pubblici e privati.

Rif. Legislativi artt. 6 e 13 L.R.11/2004

Nome File b0402101_ProgrammiComplessi

Primitiva Geometrica Punto Linea Area

Formato Dati shp mdb dbf xls altro

Attributi

<i>Nome</i>	<i>Descrizione & Dominio</i>	<i>Tipo Dato</i>	<i>Dimensioni</i>
<i>ID_ProC</i>	1° campo: chiave primaria	TESTO	8
<i>Cod_ISTAT</i>	2° campo (ausiliario) - Codice ISTAT del Comune	TESTO	6
<i>N_ProC</i>	3° campo (ausiliario) - contatore	TESTO	2
<i>Denom</i>	4° campo (non ausiliario e facoltativo) - tipo di servizio	TESTO	100

Fonte
Comune

Note

TEMA: b0402 Azioni strategiche**classe: b0402111 Parchi Commerciali**

Descrizione Parchi commerciali esistenti individuati dai Comuni così come definiti dalla normativa regionale in materia di commercio

Rif. Legislativi Art. 10 L.R. 15/2004

Nome File b0402111_ParchiCommerciali

Primitiva Geometrica Punto Linea Area

Formato Dati shp mdb dbf xls altro

Attributi

<i>Nome</i>	<i>Descrizione & Dominio</i>	<i>Tipo Dato</i>	<i>Dimensioni</i>
<i>ID_ParComm</i>	1° campo: chiave primaria	TESTO	8
<i>Cod_ISTAT</i>	2° campo (ausiliario) - Codice ISTAT del Comune	TESTO	6
<i>N_PC</i>	3° campo (ausiliario) - contatore	TESTO	2

Fonte

Comune

Note

TEMA: b0402 Azioni strategiche**classe: b0402123 Grandi Strutture di vendita**

Descrizione Grandi strutture di vendita esistenti e ambiti preferenziali per quelle di nuova formazione

Rif. Legislativi L.R. 13 agosto 2004

Nome File b0402123_GrandiStrutVendita

Primitiva Geometrica Punto Linea Area

Formato Dati shp mdb dbf xls altro

Attributi

<i>Nome</i>	<i>Descrizione & Dominio</i>	<i>Tipo Dato</i>	<i>Dimensioni</i>
<i>ID_GSV</i>	1° campo: chiave primaria	TESTO	8
<i>Cod_ISTAT</i>	2° campo (ausiliario) - Codice ISTAT del Comune	TESTO	6
<i>TipoGSV</i>	3° campo (ausiliario)	TESTO	2
	Cod	TipoGSV	
	01	Grande struttura di vendita esistente	
	02	Ambito preferenziale grande struttura di vendita	
<i>N_GSV</i>	4° campo (ausiliario) - contatore per tipo di elementi	TESTO	2

Fonte

Comune

Note

TEMA: b0402 Azioni strategiche**classe: b0402133 Poli produttivi di interesse provinciale**

Descrizione Poli produttivi di interesse provinciale, compresi quelli per l'innovazione e i servizi alle imprese, previsti dal PTCP.

Rif. Legislativi

Nome File b0402133_PoliProdIntProv

Primitiva Geometrica

Punto Linea Area

Formato Dati

shp mdb dbf xls altro

Attributi

<i>Nome</i>	<i>Descrizione & Dominio</i>	<i>Tipo Dato</i>	<i>Dimensioni</i>
<i>ID_PPIP</i>	1° campo: chiave primaria	TESTO	10
<i>Cod_ISTAT</i>	2° campo (ausiliario) - Codice ISTAT del Comune	TESTO	6
<i>Tipo_PPIP</i>	3° campo (ausiliario)	TESTO	2
	Cod	TipoPPIP	
	01	Polo produttivo di interesse provinciale	
	02	Polo per l'innovazione e i servizi alle imprese	
<i>N_PPIP</i>	4° campo (ausiliario) - contatore per tipo di elementi	TESTO	2

Fonte

P.T.C.P.

Note

TEMA: b0402 Azioni strategiche

classe: b0402146 Piano Attuativo

Descrizione Ambiti di Piano attuativo del PRG vigente

Rif. Legislativi L.R. n.11 del 23/04/2004

Nome File b0402146_PianoAttuativo

Primitiva Geometrica Punto Linea Area

Formato Dati shp mdb dbf xls altro

Fonte
Comune di Padova, Settore Pianificazione Urbanistica

Note

TEMA: b0402 Azioni strategiche

classe: b0402155 Analisi Strategiche

Descrizione Tavole strategiche

Rif. Legislativi L.R. n.11 del 23/04/2004

Nome File b0402155_AnalisiStrategiche

Primitiva Geometrica Punto Linea Area

Formato Dati shp mdb dbf xls altro

Fonte
Comune di Padova, Settore Pianificazione Urbanistica

Note

TEMA: b0403 Valori e tutele culturali**classe: b0403011 Ambiti territoriali cui attribuire i corrispondenti obiettivi di tutela, riqualificazione e valorizzazione****Descrizione** Ambiti territoriali cui attribuire i corrispondenti obiettivi di tutela, riqualificazione e valorizzazione.**Rif. Legislativi** Art. 13 L.R.11/2004**Nome File** b0403011_TutelaRiquaValorizzaz**Primitiva Geometrica** Punto Linea Area**Formato Dati** shp mdb dbf xls altro**Attributi**

<i>Nome</i>	<i>Descrizione & Dominio</i>	<i>Tipo Dato</i>	<i>Dimensioni</i>
<i>ID_Amb</i>	1° campo: chiave primaria	TESTO	10
<i>Cod_ISTAT</i>	2° campo (ausiliario) - Codice ISTAT del Comune	TESTO	6
<i>TipoAmb</i>	3° campo (ausiliario) - Tipo di obiettivo attribuito:	TESTO	2
	<i>Cod.</i> <i>TipoAmb</i>		
	01 Tutela		
	02 Riqualificazione		
03 Valorizzazione			
<i>N_Amb</i>	4° campo (ausiliario) - contatore per tipo di ambito (TipoAmb)	TESTO	2

Fonte
Comune**Note**

TEMA: b0403 Valori e tutele culturali**classe: b0403021 Ville individuate nella pubblicazione dell'Istituto regionale per le Ville venete**

Descrizione Ville individuate nella pubblicazione dell'Istituto regionale per le Ville venete.

Rif. Legislativi Art.40, comma4, L.R.11/04

Nome File b0403021_VilleVenete

Primitiva Geometrica Punto Linea Area

Formato Dati shp mdb dbf xls altro

Attributi

<i>Nome</i>	<i>Descrizione & Dominio</i>	<i>Tipo Dato</i>	<i>Dimensioni</i>
<i>ID_Amb</i>	1° campo: chiave primaria	TESTO	14
<i>Cod_ISTAT</i>	2° campo (ausiliario) - Codice ISTAT del Comune	TESTO	6
<i>Irvv</i>	3° campo (ausiliario) - Codice identificativo villa veneta se censita dall'Istituto Regionale Ville Venete (es. 00001826)	TESTO	8
<i>Nome</i>	4° campo - Nome della villa	TESTO	100
<i>Decreto</i>	5° campo- Riferimento del decreto di vincolo	TESTO	20
<i>Fonte</i>	6° campo -fonte dell'oggetto digitalizzato:	TESTO	2
	01 IRVV		
	02 Comune		

Fonte

Sovrintendenza / Comune

Note

La digitalizzazione dei perimetri degli edifici vincolati censiti dall'IRVV è in corso di realizzazione da parte dello stesso IRVV in formato .dwg.

La risorsa informativa di riferimento del gruppo Quadro Conoscitivo è la c0802011_VilleVenete, dalla quale il Comune potrà ricavare il codice *Irvv*, il *Nome* (OGTD) ed il *Decreto* (VIND); per quanto riguarda la parte grafica.

Qualora la villa in oggetto non sia stata ancora digitalizzata dall'IRVV, il codice da indicare nel campo *Fonte* è lo 02.

TEMA: b0403 Valori e tutele culturali**classe: b0403031 Edifici e complessi di valore monumentale testimoniale****Descrizione** Edifici e complessi di valore monumentale testimoniale**Rif. Legislativi** Art.40, comma4, L.R.11/04**Nome File** b0403031_EdificioVincolato**Primitiva Geometrica** Punto Linea Area**Formato Dati** shp mdb dbf xls altro**Attributi**

Nome	Descrizione & Dominio	Tipo Dato	Dimensioni
ID_Edif	1° campo: chiave primaria	TESTO	11
Cod_ISTAT	2° campo (ausiliario) - Codice ISTAT del Comune	TESTO	6
TipoProt	3° campo (ausiliario) - specifica se l'edificio è sottoposto a:	TESTO	2
	01 vincolo monumentale ex D.Lgs 42/2004		
	02 grado di protezione imposto dal PAT/PI		
	03 Archeologia Industriale		
N_Edificio	4° campo (ausiliario) - contatore valido per singola tipologia di edificio	TESTO	3

Fonte

Comune

Note

Per il patrimonio di Archeologia Industriale (*TipoProt cod. 03*) vale quanto segue: va qui riportato il patrimonio individuato dal PAT/PI non vincolato ai sensi del D.Lgs. 42/2004.

Nel caso invece in cui esista il vincolo di cui al D.Lgs. 42/2004 si dovrà riportare nella classe b0101021_VincoloPaesaggistico con codice 10.

TEMA: b0403 Valori e tutele culturali**classe: b0403041 Pertinenze scoperte da tutelare****Descrizione** Pertinenze scoperte da tutelare**Rif. Legislativi** Art.40, comma4, L.R.11/04**Nome File** b0403041_PertinenzaTutelata**Primitiva Geometrica** Punto Linea Area**Formato Dati** shp mdb dbf xls altro**Attributi**

<i>Nome</i>	<i>Descrizione & Dominio</i>	<i>Tipo Dato</i>	<i>Dimensioni</i>
<i>ID_Pert</i>	1° campo: chiave primaria	TESTO	9
<i>Cod_ISTAT</i>	2° campo (ausiliario) - Codice ISTAT del Comune	TESTO	6
<i>N_Pert</i>	4° campo (ausiliario) - contatore	TESTO	3

Fonte

Comune

Note

A questa categoria appartengono anche le aree classificate dal PRG vigente come Verde Privato. E' da precisare che il Verde Privato, ancorché frequentemente usato nei piani regolatori vigenti, non è assimilabile ad una Zona Omogenea, ma ad un vincolo (di inedificabilità e tutela del patrimonio "verde") esteso ad una parte di zona omogenea. Si veda l'art. 25 della L. 1150/1942 (*Vincolo su aree sistemate a giardini privati*). Ne consegue che nel PI questa indicazione deve valere come vincolo e deve essere data su di un'area zonizzata.

TEMA: b0403 Valori e tutele culturali**classe: b0403051 Contesti figurativi dei complessi monumentali****Descrizione** Contesti figurativi in cui sono inseriti i complessi monumentali.**Rif. Legislativi** Art.40, comma4, L.R.11/04**Nome File** b0403051_ContComplMonument**Primitiva Geometrica** Punto Linea Area**Formato Dati** shp mdb dbf xls altro**Attributi**

<i>Nome</i>	<i>Descrizione & Dominio</i>	<i>Tipo Dato</i>	<i>Dimensioni</i>
<i>ID_Compl</i>	1° campo: chiave primaria	TESTO	9
<i>Cod_ISTAT</i>	2° campo (ausiliario) - Codice ISTAT del Comune	TESTO	6
<i>N_Compl</i>	3° campo (ausiliario) - contatore	TESTO	3
<i>TipoCompl</i>	4° campo - Tipologia del manufatto di cui si tutela il contesto:	TESTO	2
	01 Villa		
	02 Edificio diverso da villa		
	03 Complesso		
<i>Nome</i>	5° campo - Nome del complesso	TESTO	100

Fonte
Comune**Note**Nel *TipoCompl* si dovrà scrivere 01 anche nel caso di Ville venete già codificate nella classe b0403021.

TEMA: b0403 Valori e tutele culturali**classe: b0403063 Coni visuali**

Descrizione Coni visuali per valorizzare la visibilità di particolari contesti di pregio paesaggistico-ambientale e/o di edificio o complessi storici-monumentali storico

Rif. Legislativi

Nome File b0403063_ConiVisuali

Primitiva Geometrica Punto Linea Area

Formato Dati shp mdb dbf xls altro

Attributi

<i>Nome</i>	<i>Descrizione & Dominio</i>	<i>Tipo Dato</i>	<i>Dimensioni</i>
<i>ID_Cono</i>	1° campo: chiave primaria	TESTO	9
<i>Cod_ISTAT</i>	2° campo (ausiliario) - Codice ISTAT del Comune	TESTO	6
<i>N_Cono</i>	4° campo (ausiliario) - contatore	TESTO	3
<i>Toponimo</i>	5° campo - Nome dell'ambito d'interesse visuale	TESTO	100

Fonte

Comune

Note

TEMA: b0403 Valori e tutele culturali**classe: b0403071 Centri Storici**

Descrizione Agglomerati insediativi urbani che conservano nell'organizzazione territoriale, nell'impianto urbanistico o nelle strutture edilizie i segni di una formazione remota e di proprie originarie funzioni economiche, sociali, politiche o culturali.

Rif. Legislativi Art. 40, commi 1,2, 3 - L.R.11/2004

Nome File b0403071_CentriStorici

Primitiva Geometrica Punto Linea Area

Formato Dati shp mdb dbf xls altro

Attributi

Nome	Descrizione & Dominio	Tipo Dato	Dimensioni	
ID_CS	1° campo: chiave primaria	TESTO	8	
Cod_ISTAT	2° campo (ausiliario) - Codice ISTAT del Comune	TESTO	6	
Categ	3° campo - Categorie per caratteristiche tipologiche per l'attribuzione di valori di tutela, ai sensi della lett.a) comma3 dell'art.40 della L.R.11/04, secondo la tabella definita dal Comune:	TESTO	2	
	<i>Cod</i> <i>Categoria</i>			
	01			
	02			
...				
N_Area	4° campo (ausiliario) - Campo contatore secondo il campo <i>Categ</i>	TESTO	2	
Denom	Toponimo riportato nell'Atlante Regionale dei Centri Storici (facoltativo se non c'è)	TESTO	100	

Fonte
Comune

Note

Va riportato in questa classe il perimetro dei centro storico di progetto, così come previsto dalla L.R.11/04. Tale perimetro potrebbe non coincidere con quello del PRG vigente all'atto della creazione di questa classe informativa, ossia con il perimetro della classe b0104011_CentroStorico dell'elaborato 1 di Progetto. Entrambi questi livelli informativi devono perciò essere presenti nella Banca Dati del PAT, avendo tra l'altro essi strutture diverse.

TEMA: b0404 Valori e tutele naturali**classe: b0404011 Ambiti dei parchi o per l'istituzione di Parchi e riserve naturali di interesse comunale**

Descrizione Ambiti dei parchi o per l'istituzione di Parchi e riserve naturali di interesse comunale

Rif. Legislativi L.R.40/84
Norme tecniche PTRC – art. 35

Nome File b0404011_ParchiRiserveIntComunal

Primitiva Geometrica Punto Linea Area

Formato Dati shp mdb dbf xls altro

Attributi

<i>Nome</i>	<i>Descrizione & Dominio</i>	<i>Tipo Dato</i>	<i>Dimensioni</i>
<i>ID_Parco</i>	1° campo: chiave primaria	TESTO	9
<i>Cod_ISTAT</i>	2° campo (ausiliario) - Codice ISTAT del Comune	TESTO	6
<i>N_AreaTut</i>	3° campo (ausiliario) - contatore	TESTO	3
<i>Denom</i>	4° campo - toponimo dell'ambito sottoposto a tutela (campo facoltativo)	TESTO	100
<i>RifLegis</i>	5° campo - riferimento dell'atto di adozione o approvazione per l'istituzione dell'area tutelata (campo facoltativo)	TESTO	100

Fonte

Comune

Note

Vedi note già riportate nella classe b0103011.

TEMA: b0404 Valori e tutele naturali**classe: b0404021 Valori e tutele naturali - te Ecologica Locale**

Descrizione Individuazione degli elementi progettuali della Rete ecologica Locale, sulla base del completamento e della definizione del tema c0601 Sistemi Ecorelazionali

Rif. Legislativi Direttive 79/409/CEE, 92/43 CEE, L. 349/91, L.R. 1/2007, D.G.R. 2371/06

Nome File b0404021_ValoriTuteleNaturaliA

Primitiva Geometrica Punto Linea Area

Formato Dati shp mdb dbf xls altro

Attributi

Nome	Descrizione & Dominio	Tipo Dato	Dimensioni
ID_Tut	1° campo: chiave primaria	TESTO	11
Cod_ISTAT	2° campo (ausiliario) - Codice ISTAT del Comune	TESTO	6
TipoTut	3° campo (ausiliario) - descrive il tipo di sistema naturale sottoposto a tutela o valorizzazione:	TESTO	2
	<i>Cod</i> <i>TipoTut</i>		
	01 Area nucleo (Core area)		
	02 Area di connessione naturalistica (Buffer Zone)		
	03 Corridoio ecologico principale		
	04 Corridoio ecologico secondario		
	05 Isole ad elevata naturalità (Stepping Stone)		
	50 Area di connessione naturalistica - 1°grado		
	51 Area di connessione naturalistica- 2° grado		
	52 Corridoio ecologico principale (blueways)		
53 Corridoio ecologico secondario (blueways)			
N_AreaTut	4° campo (ausiliario) - contatore per singola tipologia di area	TESTO	3
Denom	5° campo - toponimo dell'ambito sottoposto a tutela (campo facoltativo)	TESTO	100
Specie	6 campo - specie o taxa chiave e caratterizzanti l'ambito individuato (campo facoltativo)	TESTO	255

Fonte

Comune

Note

AREA NUCLEO: il criterio ecologico- funzionale permette di includere nella struttura della rete alcune aree, denominate anche nodi o core areas, che costituiscono l'ossatura della rete stessa; si tratta di unità di elevato valore funzionale relative alle differenti tipologie ambientali di collegamento. Concorrono a costituire le aree nucleo i siti della Rete natura 2000, le Aree Naturali Protette e le Oasi di protezione della fauna dei Piani Faunistici Venatori.

AREA DI CONNESSIONE NATURALISTICA : alle unità funzionali costituite dalle aree nucleo si aggiungono territori, buffer zones, contigui ai nodi e localizzati nelle tipologie di sufficiente

estensione e naturalità che svolgono una funzione di protezione ecologica, limitando gli effetti dell'antropizzazione con una sorta di effetto filtro. Tra queste vanno considerate anche le zone individuate dalla Carta Regionale dei Tipi Forestali.

CORRIDOIO ECOLOGICO: all'interno di questa unità funzionale sono comprese tutte quelle aree, note anche come corridoi lineari continui o corridoi diffusi, in grado di svolgere necessarie funzioni di collegamento per alcune specie o gruppi di specie in grado di spostarsi, sia autonomamente (animali) che tramite vettori (piante o parti di esse). I corridoi principali collegano direttamente le differenti aree nucleo,

ISOLE AD ELEVATA NATURALITA': (stepping stone) completano il sistema dei corridoi ecologici individuati, rappresentando un elemento di collegamento non continuo.

A ciascuno degli elementi sopra descritti è facoltativo associare comunità di specie animali e vegetali caratteristiche del territorio indagato e comprese nella classe c0601023_SpecieFloraFauna.

TEMA: b0404 Valori e tutele naturali**classe: b0404022 Valori e tutele naturali (linee)****Descrizione****Rif. Legislativi** Art. L.R.11/04**Nome File** b0404022_ValoriTuteleNaturaliL**Primitiva Geometrica** Punto Linea Area**Formato Dati** shp mdb dbf xls altro**Attributi**

<i>Nome</i>	<i>Descrizione & Dominio</i>	<i>Tipo Dato</i>	<i>Dimensioni</i>
<i>ID_Tut</i>	1° campo: chiave primaria	TESTO	11
<i>Cod_ISTAT</i>	2° campo (ausiliario) - Codice ISTAT del Comune	TESTO	6
<i>TipoTut</i>	3° campo (ausiliario) - descrive il tipo di sistema naturale sottoposto a tutela o valorizzazione:	TESTO	2
	<i>Cod</i> <i>TipoTut</i>		
	01 Corridoi ecologici principali		
02 Corridoi ecologici secondari			
<i>N_AreaTut</i>	4° campo (ausiliario) - contatore per singola tipologia di area	TESTO	3
<i>Denom</i>	5° campo - toponimo dell'ambito sottoposto a tutela (campo facoltativo)	TESTO	100

Fonte
Comune**Note**

TEMA: b0404 Valori e tutele naturali**classe: b0404032 Valori e tutele naturali - Barriere**

Descrizione Individuazione degli elementi di discontinuità rispetto alla precedente classe, b0404021 Valori e tutele naturali, sulla base delle esigenze di collegamento individuate per le specie della classe c0601023_SpecieFloraFauna

Rif. Legislativi Direttive 79/409 CEE, 92/43/CEE, L.349/91, L.R. 1/2007 D.G.R. 2371/06

Nome File b0404032_BarriereL

Primitiva Geometrica Punto Linea Area

Formato Dati shp mdb dbf xls altro

Attributi

Nome	Descrizione & Dominio	Tipo Dato	Dimensioni
ID_Tut	1° campo: chiave primaria	TESTO	11
Cod_ISTAT	2° campo (ausiliario) - Codice ISTAT del Comune	TESTO	6
TipoTut	3° campo (ausiliario) - descrive il tipo di sistema naturale sottoposto a tutela o valorizzazione:	TESTO	2
	<i>Cod</i> <i>TipoTut</i>		
	01 Barriere infrastrutturali 1° grado		
	02 Barriere naturali 2° grado		
N_AreaTut	4° campo (ausiliario) - contatore per singola tipologia di area	TESTO	3
Denom	5° campo - toponimo dell'ambito che costituisce barriera (campo facoltativo)	TESTO	100
Specie	6° campo - specie o taxa penalizzati dalla presenza della barriera (campo facoltativo)	TESTO	255

Fonte
Comune

Note
La precisazione delle barriere non comprende la sola verifica della discontinuità alla ipotesi progettuale di Rete Ecologica Locale, ma anche la vagliatura delle necessità, sulla base delle specie individuate, di dare o meno continuità spaziale alle connessioni interrotte.

TEMA: b0404 Valori e tutele naturali**classe: b0404033 Valori e tutele naturali - Barriere**

Descrizione Individuazione degli elementi di discontinuità rispetto alla precedente classe, b0404021 Valori e tutele naturali, sulla base delle esigenze di collegamento individuate per le specie della classe c0601023_SpecieFloraFauna

Rif. Legislativi Direttive 79/409 CEE, 92/43/CEE, L.349/91, L.R. 1/2007 D.G.R. 2371/06

Nome File b0404033_BarriereP

Primitiva Geometrica Punto Linea Area

Formato Dati shp mdb dbf xls altro

Attributi

Nome	Descrizione & Dominio	Tipo Dato	Dimensioni	
ID_Tut	1° campo: chiave primaria	TESTO	11	
Cod_ISTAT	2° campo (ausiliario) - Codice ISTAT del Comune	TESTO	6	
TipoTut	3° campo (ausiliario) - descrive il tipo di sistema naturale sottoposto a tutela o valorizzazione:	TESTO	2	
	<table border="1"><thead><tr><th>Cod</th><th>TipoTut</th></tr></thead><tbody><tr><td>01</td><td>Barriere infrastrutturali 1° grado</td></tr></tbody></table>			Cod
Cod	TipoTut			
01	Barriere infrastrutturali 1° grado			
N_AreaTut	4° campo (ausiliario) - contatore per singola tipologia di area	TESTO	3	
Denom	5° campo - toponimo dell'ambito che costituisce barriera (campo facoltativo)	TESTO	100	
Specie	6° campo - specie o taxa penalizzati dalla presenza della barriera (campo facoltativo)	TESTO	255	

Fonte
Comune

Note

La precisazione delle barriere non comprende la sola verifica della discontinuità alla ipotesi progettuale di Rete Ecologica Locale, ma anche la vagliatura delle necessità, sulla base delle specie individuate, di dare o meno continuità spaziale alle connessioni interrotte.

TEMA: b0404 Valori e tutele naturali**classe: b0404041 Ambiti dei parchi o per l'istituzione di Parchi e riserve naturali di interesse sovracomunale**

Descrizione Ambiti dei parchi o per l'istituzione di Parchi e riserve naturali di interesse sovracomunale

Rif. Legislativi Norme tecniche

Nome File b0404041_ParchiRiserveIntSovrComunal

Primitiva Geometrica Punto Linea Area

Formato Dati shp mdb dbf xls altro

Attributi

<i>Nome</i>	<i>Descrizione & Dominio</i>	<i>Tipo Dato</i>	<i>Dimensioni</i>
<i>ID_Tut</i>	1° campo: chiave primaria	TESTO	9
<i>Cod_ISTAT</i>	2° campo (ausiliario) - Codice ISTAT del Comune	TESTO	6
<i>N_AreaTut</i>	3° campo (ausiliario) - contatore	TESTO	3
<i>Denom</i>	4° campo - toponimo dell'ambito sottoposto a tutela (campo facoltativo)	TESTO	100
<i>RifLegis</i>	5° campo - riferimento dell'atto di adozione o approvazione per l'istituzione dell'area tutelata (campo facoltativo)	TESTO	100

Fonte
Comune

TEMA: b0404 Valori e tutele naturali**classe: b0404053 Ambiti per l'istituzione di Parchi "metropolitani" di interesse sovracomunale****Descrizione** Ambiti l'istituzione di Parchi "metropolitani" di interesse sovracomunale**Rif. Legislativi** Norme tecniche**Nome File** b0404053_ParchiMetropolitaniIntSC**Primitiva Geometrica** Punto Linea Area**Formato Dati** shp mdb dbf xls altro**Attributi**

<i>Nome</i>	<i>Descrizione & Dominio</i>	<i>Tipo Dato</i>	<i>Dimensioni</i>
<i>ID_ParcMSCo</i>	1° campo: chiave primaria	TESTO	9
<i>Cod_ISTAT</i>	2° campo (ausiliario) - Codice ISTAT del Comune	TESTO	6
<i>N_AreaTut</i>	3° campo (ausiliario) - contatore	TESTO	3
<i>Denom</i>	4° campo - toponimo dell'ambito sottoposto a tutela (campo facoltativo)	TESTO	100
<i>RifLegis</i>	5° campo - riferimento dell'atto di adozione o approvazione per l'istituzione dell'area tutelata (campo facoltativo)	TESTO	100

Fonte
Comune

TEMA: b0406 Elaborati4

classe: b0406010 Elaborato4: Carta della Trasformabilità

Descrizione Elaborato n°4 di cui alla lett.g) degli Atti d'Indirizzo, ai sensi dell'art.50 della L.R.23 aprile 2004, n.11, risultante dalla stampa in formato .pdf dell'insieme dei file shp contenuti nell'Ambiente Progetto, dalla classe b0401011 alla classe b0404053, più la base della CTRN aggiornata secondo le specifiche.

Rif. Legislativi lett.g) degli Atti d'Indirizzo, ai sensi dell'art.50 della L.R.11/ 2004

Nome File b0406010_Trasformabilità

Primitiva Geometrica Punto Linea Area

Formato Dati shp mdb dbf xls pdf

Fonte
Comune

Note

GRUPPO c: QUADRO CONOSCITIVO

C
Q
U
A
D
R
O
C
O
N
O
S
C
I
T
I
V
O

MATRICE c01: Informazioni territoriali di base

Tema: c0102 Ortofoto

classe: c0102055 Ortofoto 2007

Tema: c0103 Altimetria

classe: c0103036 Isoipse
classe: c0103068 Quote aerofotogrammetriche

Tema: c0105 Catasto

classe: c0105026 Perimetri fogli catastali

Tema: C0106 Fabbricati

classe: c0106025 Sviluppo Edilizio
classe: c0106038 Altezze dei fabbricati
classe: c0106045 Calcolo dei volumi
classe: c0106055 Tipologie edilizie adiacenti alle mura storiche
classe: c0106065 Piano di ricostruzione

Tema: c0107 Rete viaria

classe: c0107015 Rete viaria comunale

Tema: c0108 Civici Comunali

classe: c0108015 Civici Comunali

TEMA: c0102 Ortofoto

classe: c0102055_Ortofoto 2007

Descrizione Ortofotodigitali del Comune di Padova anno 2007

Rif. Legislativi L.R. n.11 del 23/04/2004

Nome File c0102055_Ortofoto2007

Primitiva Geometrica Punto Linea Area

Formato Dati shp mdb dbf xls altro

Attributi

Fonte

Comune di Padova, Settore Servizi Informatici e Telematici

Note

TEMA: c0103 Altimetria

classe: c0103036 Isoipse

Descrizione Isoipse

Rif. Legislativi L.R. n.11 del 23/04/2004

Nome File c0103036_Isoipse.shp

Primitiva Geometrica Punto Linea Area

Formato Dati shp mdb dbf xls altro

Attributi

Fonte

Comune di Padova, Settore Servizi Informatici e Telematici

Note

TEMA: c0103 Altimetria

classe: c0103068 Quote aerofotogrammetriche

Descrizione Quote aerofotogrammetriche

Rif. Legislativi L.R. n.11 del 23/04/2004

Nome File c0103068_QuoteFotogrammetriche.shp

Primitiva Geometrica Punto Linea Area

Formato Dati shp mdb dbf xls altro

Attributi

Fonte

Comune di Padova, Settore Servizi Informatici e Telematici

Note

TEMA: c0105 Catasto

classe: c0105026 Perimetri fogli catastali

Descrizione Perimetro dei fogli del catasto

Rif. Legislativi L.R. n.11 del 23/04/2004

Nome File c0105026_FogliCatasto.shp

Primitiva Geometrica Punto Linea Area

Formato Dati shp mdb dbf xls altro

Attributi

Fonte

Comune di Padova, Settore Servizi Informatici e Telematici

Note

TEMA: C0106 Fabbricati

classe: c0106025 Sviluppo Edilizio

Descrizione Sviluppo edilizio storico

Rif. Legislativi L.R. n.11 del 23/04/2004

Nome File c0106025_SviluppoEdilizio

Primitiva Geometrica Punto Linea Area

Formato Dati shp mdb dbf xls altro

Fonte

Comune di Padova, Settore Pianificazione Urbanistica

Note

Analisi relativa allo sviluppo storico dell'edilizia ed alla permanenza nel tempo dei fabbricati finalizzata all'individuazione degli ambiti da riqualificare.

TEMA: c0106 Fabbricati

classe: c0106038 Altezze dei fabbricati

Descrizione Altezze dei fabbricati relative alle quote al piede

Rif. Legislativi L.R. n.11 del 23/04/2004

Nome File c0106038_AltezzeFabbricati.shp

Primitiva Geometrica Punto Linea Area

Formato Dati shp mdb dbf xls altro

Attributi

Fonte

Comune di Padova, Settore Servizi Informatici e Telematici

Note

TEMA: C0106 Fabbricati

classe: c0106045 Calcolo dei volumi

Descrizione Calcolo dei volumi esistenti per unità urbana

Rif. Legislativi L.R. n.11 del 23/04/2004

Nome File c0106045_CalcoloVolumi.xls

Primitiva Geometrica Punto Linea Area

Formato Dati shp mdb dbf xls altro

Fonte
Comune di Padova, Settore Pianificazione Urbanistica

Note
Verifica finalizzata alla definizione della capacità insediativi

TEMA: C0106 Fabbricati

classe: C0106055 Tipologie edilizie adiacenti alle mura storiche

Descrizione Localizzazione e verifica della tipologia edilizia e dei volumi presenti nelle aree adiacenti alla cinta muraria storica

Rif. Legislativi L.R. n.11 del 23/04/2004

Nome File c0106055_LocVerificaEdificiMura

Primitiva Geometrica Punto Linea Area

Formato Dati shp mdb dbf xls altro

Fonte
Comune di Padova, Settore Pianificazione Urbanistica

Note
Quantificazione teorica dei crediti edilizi in funzione dell'ipotesi di creazione del Parco delle Mura

TEMA: C0106 Fabbricati

classe: C0106065 Piano di ricostruzione

Descrizione Individuazione ambiti ed edifici da ricostruire a seguito dei bombardamenti della II guerra mondiale

Rif. Legislativi L.R. n.11 del 23/04/2004

Nome File c0106065_PianoRicostruzione

Primitiva Geometrica Punto Linea Area

Formato Dati shp mdb dbf xls altro

Fonte
Comune di Padova

Note

TEMA: c0107 Rete viaria

classe: c0107015 Rete viaria comunale

Descrizione Aree di circolazione stradale

Rif. Legislativi L.R. n.11 del 23/04/2004

Nome File c0107015_ReteViariaComunale

Primitiva Geometrica Punto Linea Area

Formato Dati shp mdb dbf xls altro

Attributi

Fonte

Comune di Padova, Settore Servizi Informatici e Telematici

Note

TEMA: c0108 Civici Comunali

classe: c0108015 Civici Comunali

Descrizione Numeri civici comunali

Rif. Legislativi L.R. n.11 del 23/04/2004

Nome File c0108015_CiviciComunali

Primitiva Geometrica Punto Linea Area

Formato Dati shp mdb dbf xls altro

Attributi

Fonte

Comune di Padova, Settore Servizi Informatici e Telematici

Note

MATRICE c04: Acqua

Tema: c0401 Idrografia

classe: c0401116 Idrografia
classe: c0401125 Rete Integrata delle Acque

Tema: c0409 Qualità Servizi Idrici

classe: c0409085 Piano d'Ambito AATO

TEMA: c0401 Idrografia

classe: c0401116 Idrografia

Descrizione Idrografia

Rif. Legislativi L.R. n.11 del 23/04/2004

Nome File c0401116_Idrografia.shp

Primitiva Geometrica Punto Linea Area

Formato Dati shp mdb dbf xls altro

Attributi

Fonte

Comune di Padova, Settore Servizi Informatici e Telematici

Note

TEMA: c0401 Idrografia

classe: c0401125 Rete Integrata delle Acque

Descrizione Rete integrata del sistema di smistamento delle acque

Rif. Legislativi L.R. n.5 del 27/03/1998

Nome File c0401125_ReteIntegrataAcque.pdf

Primitiva Geometrica Punto Linea Area

Formato Dati shp mdb dbf xls altro

Attributi

Fonte

Comune di Padova, settore Pianificazione Urbanistica, Aps, Consorzi di Bonifica

Note

TEMA: c0409 Qualità Servizi Idrici

classe: c0409085 Piano d'Ambito AATO

Descrizione Stato attuale delle strutture e dei servizi. Piano d'ambito AATO
Bacchiglione

Rif. Legislativi L.R. n.5 del 27/03/1998

Nome File c0409085_PianoAmbitoAATO

Primitiva Geometrica Punto Linea Area

Formato Dati shp mdb dbf xls altro

Attributi

Fonte
AATO Bacchiglione

Note

MATRICE c05: SuoloSottosuolo

Tema: c0501 Litologia

classe: c0501016 Carta Litologica 1:10.000 (aree)
classe: c0501018 Carta Litologica 1:10.000 (punti)
classe: c0501010 Elaborato: Carta Litologica 1:10.000

Tema: c0502 Idrogeologia

classe: c0502016 Carta Idrogeologica 1:10.000 (aree)
classe: c0502017 Carta Idrogeologica 1:10.000 (linee)
classe: c0502018 Carta Idrogeologica 1:10.000 (punti)
classe: c0502010 Elaborato: Carta Idrogeologica 1:10.000

Tema: c0503 Geomorfologia

classe: c0503016 Carta Geomorfologia 1:10.000 (aree)
classe: c0503017 Carta Geomorfologica 1:10.000 (linee)
classe: c0503010 Elaborato: Carta Geomorfologica 1:10.000
classe: c0503106 Carta elementi geomorfologici non evidenti 1:10.000 (aree)
classe: c0503107 Carta elementi geomorfologici non evidenti 1:10.000 (linee)
classe: c0503100 Elaborato: Carta elementi geomorfologici non evidenti 1:10.000

Tema: c0506 Uso del Suolo

classe: c0506015 Uso del Suolo

Tema: c0509 Siti contaminati

classe: c0509015 Numero dei Siti Contaminati
classe: c0509028 Localizzazione dei Siti Contaminati

TEMA: c0501 Litologia**classe: c0501016 Carta Litologica 1:10.000 (aree)**

Descrizione Descrizione macroscopica e dell'affioramento con riferimento sia alle rocce che ai sedimenti nei loro vari aspetti, di composizione chimica e mineralogica, struttura e tessitura.

Rif. Legislativi D.G.R. n. 615/1996

Nome File c0501016_CartaLitologicaA

Primitiva Geometrica Punto Linea Area

Formato Dati shp mdb dbf xls altro

Attributi

Nome	Descrizione & Dominio	Tipo Dato	Dimensioni		
ID_GEO	1° campo: chiave primaria	TESTO	10		
Cod_ISTAT	2° campo (ausiliario) - Codice ISTAT del Comune	TESTO	6		
N_geo	3° campo (ausiliario) - Campo contatore	TESTO	4		
Tipo_geo	4° campo - riprende le codifiche del campo TIPO/CODICE del documento della Direzione Geologia: <i>grafie_quadroconoscitivoPAT_tab.xls</i>	TESTO	10		
Permeab	5° campo - tipo di permeabilità (va riferita alle singole suddivisioni litologiche del territorio):	TESTO	2		
	01			rocce molto permeabili per fessurazione e carsismo	(K > 1 cm/s)
	02			rocce mediamente permeabili per fessurazione	(K = 1 - 10 ⁻⁴ cm/s)
	03			rocce poco permeabili per fessurazione	(K = 10 ⁻⁴ - 10 ⁻⁶ cm/s)
	04			rocce praticamente impermeabili	(K < 10 ⁻⁶ cm/s)
	1A			depositi molto permeabili per porosità	(K > 1 cm/s)
	2A			depositi mediamente permeabili per porosità	(K = 1 - 10 ⁻⁴ cm/s)
	3A			depositi poco permeabili per porosità	(K = 10 ⁻⁴ - 10 ⁻⁶ cm/s)
	4A			depositi praticamente impermeabili	(K < 10 ⁻⁶ cm/s)

Fonte

Comune

Note

Da questa risorsa informativa vanno estratti gli elementi da riportare nel Gruppo Progetto Elaborato b02 Invarianti al Tema *b0201 Invarianti di natura geologica* ed Elaborato b03 Fragilità al Tema *b0302 Aree a dissesto idrogeologico*.

TEMA: c0501 Litologia**classe: c0501018 Carta Litologica 1:10.000 (punti)**

Descrizione Descrizione macroscopica e dell'affioramento con riferimento sia alle rocce che ai sedimenti nei loro vari aspetti, di composizione chimica e mineralogica, struttura e tessitura.

Rif. Legislativi D.G.R. n. 615/1996

Nome File c0501018_CartaLitologicaP

Primitiva Geometrica Punto Linea Area

Formato Dati shp mdb dbf xls altro

Attributi

Nome	Descrizione & Dominio	Tipo Dato	Dimensioni		
ID_GEO	1° campo: chiave primaria	TESTO	10		
Cod_ISTAT	2° campo (ausiliario) - Codice ISTAT del Comune	TESTO	6		
N_geo	3° campo (ausiliario) - Campo contatore	TESTO	4		
Tipo_geo	4° campo - riprende le codifiche del campo TIPO/CODICE del documento della Direzione Geologia: <i>grafie_quadroconoscitivoPAT_tab.xls</i>	TESTO	10		
Permeab	5° campo - tipo di permeabilità (va riferita alle singole suddivisioni litologiche del territorio):		TESTO	2	
	01	rocce molto permeabili per fessurazione e carsismo			(K > 1 cm/s)
	02	rocce mediamente permeabili per fessurazione			(K = 1 - 10 ⁻⁴ cm/s)
	03	rocce poco permeabili per fessurazione			(K = 10 ⁻⁴ - 10 ⁻⁶ cm/s)
	04	rocce praticamente impermeabili			(K < 10 ⁻⁶ cm/s)
	1A	depositi molto permeabili per porosità			(K > 1 cm/s)
	2A	depositi mediamente permeabili per porosità			(K = 1 - 10 ⁻⁴ cm/s)
	3A	depositi poco permeabili per porosità			(K = 10 ⁻⁴ - 10 ⁻⁶ cm/s)
	4A	depositi praticamente impermeabili			(K < 10 ⁻⁶ cm/s)

Fonte
Comune

Note
Da questa risorsa informativa vanno estratti gli elementi da riportare nel Gruppo Progetto Elaborato b02 Invarianti al Tema *b0201 Invarianti di natura geologica* ed Elaborato b03 Fragilità al Tema *b0302 Aree a dissesto idrogeologico*.

TEMA: c0501 Litologia

classe: c0501010 Elaborato: Carta Litologica 1:10.000

Descrizione Carta litologica

Rif. Legislativi L.R. n.11 del 23/04/2004

Nome File c0501010_CartaLitologica.pdf

Primitiva Geometrica Punto Linea Area

Formato Dati shp mdb dbf xls altro

Fonte
Comune

Note

TEMA: c0502 Idrogeologia**classe: c0502016 Carta Idrogeologica 1:10.000 (aree)****Descrizione** Rappresentazione della distribuzione e i movimenti delle acque nel suolo nel sottosuolo e nelle rocce.**Rif. Legislativi** D.G.R. n. 615/1996**Nome File** c0502016_CartaIdrogeologicaA**Primitiva Geometrica** Punto Linea Area**Formato Dati** shp mdb dbf xls altro**Attributi**

<i>Nome</i>	<i>Descrizione & Dominio</i>	<i>Tipo Dato</i>	<i>Dimensioni</i>
<i>ID_GEO</i>	1° campo: chiave primaria	TESTO	10
<i>Cod_ISTAT</i>	2° campo (ausiliario) - Codice ISTAT del Comune	TESTO	6
<i>N_geo</i>	3° campo (ausiliario) - Campo contatore	TESTO	4
<i>Tipo_geo</i>	4° campo - riprende le codifiche del campo TIPO/CODICE del documento della Direzione Geologia: <i>grafie_quadroconoscitivoPAT_tab.xls</i>	TESTO	10

Fonte

Comune

Note

Da questa risorsa informativa vanno estratti gli elementi da riportare nel Gruppo Progetto Elaborato b02 Invarianti al Tema *b0201 Invarianti di natura geologica* ed Elaborato b03 Fragilità al Tema *b0302 Aree a dissesto idrogeologico*.

TEMA: c0502 Idrogeologia**classe: c0502017 Carta Idrogeologica 1:10.000 (linee)**

Descrizione Rappresentazione della distribuzione e i movimenti delle acque nel suolo nel sottosuolo e nelle rocce.

Rif. Legislativi D.G.R. n. 615/1996

Nome File c0502017_CartaIdrogeologicaL

Primitiva Geometrica Punto Linea Area

Formato Dati shp mdb dbf xls altro

Attributi

Nome	Descrizione & Dominio	Tipo Dato	Dimensioni
ID_GEO	1° campo: chiave primaria	TESTO	10
Cod_ISTAT	2° campo (ausiliario) - Codice ISTAT del Comune	TESTO	6
N_geo	3° campo (ausiliario) - Campo contatore	TESTO	4
Tipo_geo	4° campo - riprende le codifiche del campo TIPO/CODICE del documento della Direzione Geologia: <i>grafie_quadroconoscitivoPAT_tab.xls</i>	TESTO	10

Fonte
Comune

Note

Da questa risorsa informativa vanno estratti gli elementi da riportare nel Gruppo Progetto Elaborato b02 Invarianti al Tema *b0201 Invarianti di natura geologica* ed Elaborato b03 Fragilità al Tema *b0302 Aree a dissesto idrogeologico*.

TEMA: c0502 Idrogeologia**classe: c0501018 Carta Idrogeologica 1:10.000 (punti)**

Descrizione Rappresentazione della distribuzione e i movimenti delle acque nel suolo nel sottosuolo e nelle rocce.

Rif. Legislativi D.G.R. n. 615/1996

Nome File c0502018_CartaIdrogeologicaP

Primitiva Geometrica Punto Linea Area

Formato Dati shp mdb dbf xls altro

Attributi

<i>Nome</i>	<i>Descrizione & Dominio</i>	<i>Tipo Dato</i>	<i>Dimensioni</i>
<i>ID_GEO</i>	1° campo: chiave primaria	TESTO	10
<i>Cod_ISTAT</i>	2° campo (ausiliario) - Codice ISTAT del Comune	TESTO	6
<i>N_geo</i>	3° campo (ausiliario) - Campo contatore	TESTO	4
<i>Tipo_geo</i>	4° campo - riprende le codifiche del campo TIPO/CODICE del documento della Direzione Geologia: <i>grafie_quadroconoscitivoPAT_tab.xls</i>	TESTO	10

Fonte

Comune

Note

Da questa risorsa informativa vanno estratti gli elementi da riportare nel Gruppo Progetto Elaborato b02 Invarianti al Tema *b0201 Invarianti di natura geologica* ed Elaborato b03 Fragilità al Tema *b0302 Aree a dissesto idrogeologico*.

TEMA: c0502 Idrogeologia

classe: c0502010 Elaborato: Carta Idrogeologica 1:10.000

Descrizione Carta idrogeologica

Rif. Legislativi L.R. n.11 del 23/04/2004

Nome File c0502010_CartaIdrogeologica.pdf

Primitiva Geometrica Punto Linea Area

Formato Dati shp mdb dbf xls altro

Fonte
Comune

Note

TEMA: c0503 Geomorfologia**classe: c0503016 Carta Geomorfologica 1:10.000 (aree)**

Descrizione Rappresentazione e classificazione delle forme del terreno nei loro rapporti con la litologia e le strutture geologiche con individuazione dei processi che hanno generato tali forme e delle tendenze evolutive in atto nel paesaggio.

Rif. Legislativi D.G.R. n. 615/1996

Nome File c0503016_CartaGeomorfologicaA

Primitiva Geometrica Punto Linea Area

Formato Dati shp mdb dbf xls altro

Attributi

<i>Nome</i>	<i>Descrizione & Dominio</i>	<i>Tipo Dato</i>	<i>Dimensioni</i>
<i>ID_GEO</i>	1° campo: chiave primaria	TESTO	10
<i>Cod_ISTAT</i>	2° campo (ausiliario) - Codice ISTAT del Comune	TESTO	6
<i>N_geo</i>	3° campo (ausiliario) - Campo contatore	TESTO	4
<i>Tipo_geo</i>	4° campo - riprende le codifiche del campo TIPO/CODICE del documento della Direzione Geologia: <i>grafie_quadroconoscitivoPAT_tab.xls</i>	TESTO	10

Fonte
Comune

Note

Da questa risorsa informativa vanno estratti gli elementi da riportare nel Gruppo Progetto Elaborato b02 Invarianti al Tema *b0201 Invarianti di natura geologica* ed Elaborato b03 Fragilità al Tema *b0302 Aree a dissesto idrogeologico*.

TEMA: c0503 Geomorfologia**classe: c0503017 Carta Geomorfologica 1:10.000 (linee)**

Descrizione Rappresentazione e classificazione delle forme del terreno nei loro rapporti con la litologia e le strutture geologiche con individuazione dei processi che hanno generato tali forme e delle tendenze evolutive in atto nel paesaggio.

Rif. Legislativi D.G.R. n. 615/1996

Nome File c0503017_CartaGeomorfologicaL

Primitiva Geometrica Punto Linea Area

Formato Dati shp mdb dbf xls altro

Attributi

<i>Nome</i>	<i>Descrizione & Dominio</i>	<i>Tipo Dato</i>	<i>Dimensioni</i>
<i>ID_GEO</i>	1° campo: chiave primaria	TESTO	10
<i>Cod_ISTAT</i>	2° campo (ausiliario) - Codice ISTAT del Comune	TESTO	6
<i>N_geo</i>	3° campo (ausiliario) - Campo contatore	TESTO	4
<i>Tipo_geo</i>	4° campo - riprende le codifiche del campo TIPO/CODICE del documento della Direzione Geologia: <i>grafie_quadroconoscitivoPAT_tab.xls</i>	TESTO	10

Fonte

Comune

Note

Da questa risorsa informativa vanno estratti gli elementi da riportare nel Gruppo Progetto Elaborato b02 Invarianti al Tema *b0201 Invarianti di natura geologica* ed Elaborato b03 Fragilità al Tema *b0302 Aree a dissesto idrogeologico*.

TEMA: c0503 Geomorfologia

classe: c0503010 Elaborato: Carta Geomorfologica 1:10.000

Descrizione Carta geomorfologica

Rif. Legislativi L.R. n.11 del 23/04/2004

Nome File c0503010_CartaGeomorfologica.pdf

Primitiva Geometrica Punto Linea Area

Formato Dati shp mdb dbf xls altro

Fonte
Comune

Note

TEMA: c0503 Geomorfologia**classe: c0503106 Carta elementi geomorfologici non evidenti 1:10.000 (aree)**

Descrizione Rappresentazione e classificazione delle forme del terreno nei loro rapporti con la litologia e le strutture geologiche con individuazione dei processi che hanno generato tali forme e delle tendenze evolutive in atto nel paesaggio.

Rif. Legislativi D.G.R. n. 615/1996

Nome File c0503106_CartaGeomorfologicaAbis.shp

Primitiva Geometrica Punto Linea Area

Formato Dati shp mdb dbf xls altro

Attributi

<i>Nome</i>	<i>Descrizione & Dominio</i>	<i>Tipo Dato</i>	<i>Dimensioni</i>
<i>ID_GEO</i>	1° campo: chiave primaria	TESTO	10
<i>Cod_ISTAT</i>	2° campo (ausiliario) - Codice ISTAT del Comune	TESTO	6
<i>N_geo</i>	3° campo (ausiliario) - Campo contatore	TESTO	4
<i>Tipo_geo</i>	4° campo - riprende le codifiche del campo TIPO/CODICE del documento della Direzione Geologia: <i>grafie_quadroconoscitivoPAT_tab.xls</i>	TESTO	10

Fonte

Comune

Note

Da questa risorsa informativa vanno estratti gli elementi da riportare nel Gruppo Progetto Elaborato b02 Invarianti al Tema *b0201 Invarianti di natura geologica* ed Elaborato b03 Fragilità al Tema *b0302 Aree a dissesto idrogeologico*.

TEMA: c0503 Geomorfologia**classe: c0503107 Carta elementi geomorfologici non evidenti 1:10.000 (linee)**

Descrizione Rappresentazione e classificazione delle forme del terreno nei loro rapporti con la litologia e le strutture geologiche con individuazione dei processi che hanno generato tali forme e delle tendenze evolutive in atto nel paesaggio.

Rif. Legislativi D.G.R. n. 615/1996

Nome File c0503107_CartaGeomorfologicaLbis.shp

Primitiva Geometrica Punto Linea Area

Formato Dati shp mdb dbf xls altro

Attributi

Nome	Descrizione & Dominio	Tipo Dato	Dimensioni
ID_GEO	1° campo: chiave primaria	TESTO	10
Cod_ISTAT	2° campo (ausiliario) - Codice ISTAT del Comune	TESTO	6
N_geo	3° campo (ausiliario) - Campo contatore	TESTO	4
Tipo_geo	4° campo - riprende le codifiche del campo TIPO/CODICE del documento della Direzione Geologia: <i>grafie_quadroconoscitivoPAT_tab.xls</i>	TESTO	10

Fonte

Comune

Note

Da questa risorsa informativa vanno estratti gli elementi da riportare nel Gruppo Progetto Elaborato b02 Invarianti al Tema *b0201 Invarianti di natura geologica* ed Elaborato b03 Fragilità al Tema *b0302 Aree a dissesto idrogeologico*.

TEMA: c0503 Geomorfologia

classe: c0503110 Elaborato: Carta elementi geomorfologici non evidenti 1:10.000

Descrizione Carta degli elementi geomorfologici non evidenti

Rif. Legislativi L.R. n.11 del 23/04/2004

Nome File c0503105_CartaGeomorfologicabis.pdf

Primitiva Geometrica Punto Linea Area

Formato Dati shp mdb dbf xls altro

Fonte
Comune

Note

TEMA: c0506 Uso del Suolo

classe: c0506015 Uso del Suolo

Descrizione Aree occupate da diverse tipologie di uso del suolo

Rif. Legislativi L.R. n.11 del 23/04/2004

Nome File c0506015_UsoSuolo

Primitiva Geometrica Punto Linea Area

Formato Dati shp mdb dbf xls altro

Attributi

Fonte

Comune di Padova, Settore Pianificazione Urbanistica

Note

TEMA: c0509 Siti contaminati

classe: c0509015 Numero dei Siti Contaminati

Descrizione Numero e tipologia delle aree soggette a bonifica ambientale

Rif. Legislativi Testo Unico n.152/2006 artt. dal 239 al 253

Nome File c0509015_NumeroSitiContaminati.xls

Primitiva Geometrica Punto Linea Area

Formato Dati shp mdb dbf xls altro

Attributi

Fonte

Comune di Padova, Settore Ambiente

Note

TEMA: c0509 Siti contaminati

classe: c0509028 Localizzazione dei Siti Contaminati

Descrizione Localizzazione, numero e tipologia delle aree soggette a bonifica ambientale

Rif. Legislativi Testo Unico n.152/2006 artt. dal 239 al 253

Nome File c0509028_LocSitiContaminati

Primitiva Geometrica Punto Linea Area

Formato Dati shp mdb dbf xls altro

Attributi

Fonte

Comune di Padova, Settore Ambiente

Note

MATRICE c06: Biodiversità

Tema: c0601 Sistemi ecorelazionali

classe: c0601016 Sistemi Ecorelazionali
classe: c0601037 Specie Arboree
classe: c0601045 Atlante degli Uccelli

TEMA: c0601 Sistemi ecorelazionali

classe: c0601016 Sistemi Ecorelazionali

Descrizione Individuazione dei sistemi ecorelazionali

Rif. Legislativi L.R. n.11 del 23/04/2004

Nome File C0601016_SistemiEcorelazionali.shp

Primitiva Geometrica Punto Linea Area

Formato Dati shp mdb dbf xls altro

Attributi

Fonte

Comune di Padova, Settore Pianificazione Urbanistica

Note

TEMA: c0601 Sistemi ecorelazionali

classe: c0601037 Specie Arboree

Descrizione Rilievo delle specie arboree nel territorio non urbanizzato

Rif. Legislativi L.R. n.11 del 23/04/2004

Nome File C0601037_SpecieArboree.shp

Primitiva Geometrica Punto Linea Area

Formato Dati shp mdb dbf xls altro

Attributi

Fonte

Comune di Padova, Settore Pianificazione Urbanistica

Note

TEMA: c0601 Sistemi ecorelazionali

classe: c0601045 Atlante degli Uccelli

Descrizione Studio sulla biodiversità nidificatoria

Rif. Legislativi L.R. n.11 del 23/04/2004

Nome File C0601045_AtlanteUccelli.pdf

Primitiva Geometrica Punto Linea Area

Formato Dati shp mdb dbf xls altro

Attributi

Fonte

Comune di Padova, Settore Ambiente

Note

MATRICE c08: Patrimonio culturale, architettonico, archeologico

Tema: c0801 Centri Storici

classe: c0801016 Centri Storici

Tema: c0802 Patrimonio Storico Sparso

classe: c0802016 Ville Venete

classe: c0802026 Manufatti di Pregio Architettonico

classe: c0802035 Schede tipo degli edifici vincolati e delle ville venete

Tema: c0803 Patrimonio Archeologico

classe: c0803015 Presenze Archeologiche

TEMA: c0801 Centri Storici

classe: c0801016 Centri Storici

Descrizione Area del centro storico del PRG

Rif. Legislativi L.80 del 1980

Nome File c0801016_CentriStorici.shp

Primitiva Geometrica Punto Linea Area

Formato Dati shp mdb dbf xls altro

Attributi

Fonte

Comune di Padova, Settore Pianificazione Urbanistica

Note

TEMA: c0802 Patrimonio Storico Sparso

classe: c0802016 Ville Venete

Descrizione Ville Venete

Rif. Legislativi L.R. n.11 del 23/04/2004

Nome File c0802016_VilleVenete.shp

Primitiva Geometrica Punto Linea Area

Formato Dati shp mdb dbf xls altro

Attributi

Fonte

Comune di Padova, Settore Pianificazione Urbanistica, Istituto Regionale delle Ville Venete, Soprintendenza dei Beni Architettonici VE-BL-PD-TV

Note

TEMA: c0802 Patrimonio Storico Sparso

classe: c0802026 Manufatti di Pregio Architettonico

Descrizione Complessi ed edifici di pregio architettonico

Rif. Legislativi Testo Unico D.Lgs n.42 del 22/01/2004

Nome File c0802026_ManPregioArchitettonico.shp

Primitiva Geometrica Punto Linea Area

Formato Dati shp mdb dbf xls altro

Attributi

Fonte

Comune di Padova, Settore Pianificazione Urbanistica, Soprintendenza dei Beni Architettonici
VE-BL-PD-TV

Note

TEMA: c0802 Patrimonio Storico Sparso

classe: c0802035 Schede tipo

Descrizione Schede tipo degli edifici vincolati e delle ville venete

Rif. Legislativi L.R. n.11 del 23/04/2004

Nome File c0802035_SchedeTipo.pdf

Primitiva Geometrica Punto Linea Area

Formato Dati shp mdb dbf xls altro

Attributi

Fonte

Comune di Padova, Settore Pianificazione Urbanistica

Note

TEMA: c0802 Patrimonio Storico Sparso

classe: c0802105 Schede art24

Descrizione Schede edifici ai sensi articolo 24 delle nta

Rif. Legislativi L.R. n.11 del 23/04/2004

Nome File c0802105_Schede art24.pdf

Primitiva Geometrica Punto Linea Area

Formato Dati shp mdb dbf xls altro

Attributi

Fonte

Comune di Padova, Settore Pianificazione Urbanistica

Note

TEMA: c0803 Patrimonio Archeologico

classe: c0803015 Presenze Archeologiche

Descrizione Schede dei rinvenimenti archeologici con localizzazione geografica

Rif. Legislativi L.R. n.11 del 23/04/2004

Nome File c0803015_PresenzeArcheologiche

Primitiva Geometrica Punto Linea Area

Formato Dati shp mdb dbf xls altro

Attributi

Fonte

Varie fonti, definite nella bibliografia di ogni singola scheda di ritrovamento.

Note

MATRICE c09: Inquinanti fisici

Tema: c0903 Radiazioni Non Ionizzanti

classe: c0903018 Impianti attivi radiotelevisivi e SRB
classe: c0903025 Linee Elettriche ad Alta Tensione

TEMA: c0903 Radiazioni Non Ionizzanti

classe: c0903018 Impianti attivi radiotelevisivi e SRB

Descrizione Schede dei rinvenimenti archeologici con localizzazione geografica

Rif. Legislativi L.R. n.11 del 23/04/2004

Nome File c0903018_ImpiantiAttiviRTVeSRB.shp

Primitiva Geometrica Punto Linea Area

Formato Dati shp mdb dbf xls altro

Attributi

Fonte

Comune di Padova, Settore Ambiente, ARPAV

Note

TEMA: c0903 Radiazioni Non Ionizzanti

classe: c0903025 Linee Elettriche ad Alta Tensione

Descrizione Elenco e localizzazione delle linee elettriche ad alta tensione

Rif. Legislativi L. Quadro n.36/2001 – D.P.C.M. 08/07/2003 – D.G.R.V. n.1526/2000

Nome File c0903025_LineeElettricheAltaTens.shp

Primitiva Geometrica Punto Linea Area

Formato Dati shp mdb dbf xls altro

Attributi

Fonte

Aerofotogrammetrico 1996 ed Enti Gestori: Terna, FS, Enel

Note

MATRICE c10: Economia e società

Tema: c1001 Abitazioni

classe: c1001105 Stato delle Abitazioni
classe: c1001115 Calcolo dei Volumi
classe: c1001125 Patrimonio Residenziale

Tema: c1002 Movimento Anagrafico

classe: c1002065 Caratteri della Popolazione
classe: c1002075 Analisi Anagrafica

Tema: c1013 Mobilità

classe: c1013048 Localizzazione delle strutture aeroportuali

Tema:c1016 Agricoltura

classe: c1016025 Aziende Agricole
classe: c1016065 Allevamenti di Bestiame
classe: c1016075 Azoto Prodotto da Allevamenti
classe: c1016135 Estensione superficie agricola a seminativo
classe: c1016156 SAU Superficie Agricola Utilizzata
classe: c1016166 SAR Superficie Agricola Residua
classe: c1016188 Localizzazione allevamenti di bestiame

Tema:c1017 Industria

classe: c1017035 Aziende a rischio rilevante
classe: c1017046 Localizzazione aziende a rischio rilevante
classe: c1017075 ZIP Zona Industriale di Padova
classe: c1017085 Ambito della ZIP

TEMA: c1001 Abitazioni

classe: c1001105 Stato delle Abitazioni

Descrizione Stato, quantifica e qualifica delle abitazioni

Rif. Legislativi L.R. n.11 del 23/04/2004

Nome File c1001105_StatoAbitazioni.xls

Primitiva Geometrica Punto Linea Area

Formato Dati shp mdb dbf xls altro

Attributi

Fonte

ISTAT, Annuario Statistico del Comune di Padova, Settore Pianificazione Urbanistica, Comune di Padova

Note

TEMA: c1001 Abitazioni

classe: c1001115 Calcolo dei Volumi

Descrizione Calcolo volume residenziale esistente e numero di abitanti per Unità Urbana

Rif. Legislativi L.R. n.11 del 23/04/2004

Nome File c1001115_CalcoloVolumi.xls

Primitiva Geometrica Punto Linea Area

Formato Dati shp mdb dbf xls altro

Attributi

Fonte

Settore Pianificazione Urbanistica, Comune di Padova

Note

TEMA: c1001 Abitazioni

classe: c1001125 Patrimonio Residenziale

Descrizione Caratteri del patrimonio residenziale del Comune di Padova

Rif. Legislativi L.R. n.11 del 23/04/2004

Nome File c1001125_PatrimonioResidenziale

Primitiva Geometrica Punto Linea Area

Formato Dati shp mdb dbf xls altro

Attributi

Fonte

Ing. G. Marella, Ing. A. Candido, Settore Pianificazione Urbanistica, Comune di Padova

Note

TEMA: c1002 Economia e Società

classe: c1002065 Caratteri della Popolazione

Descrizione Elaborazione dei dati statistici relativi alla popolazione

Rif. Legislativi L.R. n.11 del 23/04/2004

Nome File c1002065_PopCaratteri.xls

Primitiva Geometrica Punto Linea Area

Formato Dati shp mdb dbf xls altro

Attributi

Fonte

Regione Veneto e Ufficio Statistico del Comune di Padova

Note

TEMA: c1002 Economia e Società

classe: c1002075 Analisi Anagrafica

Descrizione Analisi e proiezioni della dinamica anagrafica

Rif. Legislativi L.R. n.11 del 23/04/2004

Nome File c1002075_AnalisiAnagrafica

Primitiva Geometrica Punto Linea Area

Formato Dati shp mdb dbf xls altro

Attributi

Fonte

Dati del PTCP e indagini del prof. Feltrin

Note

TEMA: c1013 Mobilità

classe: c1013048 Localizzazione delle strutture aeroportuali

Descrizione Localizzazione delle strutture aeroportuali

Rif. Legislativi L.R. n.11 del 23/04/2004

Nome File c1013048_LocInfrastAero.shp

Primitiva Geometrica Punto Linea Area

Formato Dati shp mdb dbf xls altro

Attributi

Fonte

Regione Veneto, Settore Pianificazione Urbanistica, Comune di Padova

Note

Correzione della localizzazione dell'aeroporto di Padova rispetto al dato d'origine fornito dalla Regione Veneto

TEMA: c1016 Agricoltura

classe: c1016025 Aziende Agricole

Descrizione Numero e dati delle aziende agricole

Rif. Legislativi L.R. n.11 del 23/04/2004

Nome File c1016025_NumAziendeAgricole.xls

Primitiva Geometrica Punto Linea Area

Formato Dati shp mdb dbf xls altro

Attributi

Fonte

Camera di commercio e Associazioni di categoria

Note

Dati non esaustivi ai fini dell'individuazione e localizzazione reale del territorio interessato dalle aziende agricole.

TEMA: c1016 Agricoltura

classe: c1016065 Allevamenti di Bestiame

Descrizione Numero di capi negli allevamenti di bestiame per tipologia (suini, bovini, equini, caprini, ovini e avicoli)

Rif. Legislativi L.R. n.11 del 23/04/2004

Nome File c1016065_NumCapiAllenamenti

Primitiva Geometrica Punto Linea Area

Formato Dati shp mdb dbf xls altro

Attributi

Fonte

ULSS16, Servizio Veterinario

Note

TEMA: c1016 Agricoltura

classe: c1016075 Azoto Prodotto da Allevamenti

Descrizione Stima della quantità di azoto contenuto nei reflui zootecnici, distinti per specie, al netto delle perdite di stoccaggio (kg/anno) e SAU comunale (ha)

Rif. Legislativi L.R. n.11 del 23/04/2004

Nome File c1016075_AzotoProdAllevamenti

Primitiva Geometrica Punto Linea Area

Formato Dati shp mdb dbf xls altro

Attributi

Fonte
ARPAV

Note

La stima è riferita alla consistenza potenziale degli allevamenti censita dal CREV nel 2003 per gli avicoli e nel 1999 per le altre specie zootecniche. La SAU comunale è tratta dal V° Censimento generale dell'Agricoltura Anno 2000.

TEMA: c1016 Agricoltura

classe: c1016135 Estensione superficie agricola a seminativo

Descrizione Estensione superficie agricola a seminativo

Rif. Legislativi L.R. n.11 del 23/04/2004

Nome File c1016135_SupAgricolaSeminativo.xls

Primitiva Geometrica Punto Linea Area

Formato Dati shp mdb dbf xls altro

Attributi

Fonte
Comune di Padova, Settore Pianificazione Urbanistica

Note

TEMA: c1016 Agricoltura

classe: c1016156 SAU

Descrizione Superficie agricola utilizzata

Rif. Legislativi L.R. n.11 del 23/04/2004

Nome File c1016156_SAU.shp

Primitiva Geometrica Punto Linea Area

Formato Dati shp mdb dbf xls altro

Attributi

Fonte

Comune di Padova, Settore Pianificazione Urbanistica

Note

TEMA: c1016 Agricoltura

classe: c1016166 SAR

Descrizione Superficie agricola residua

Rif. Legislativi L.R. n.11 del 23/04/2004

Nome File c1016156_SAR

Primitiva Geometrica Punto Linea Area

Formato Dati shp mdb dbf xls altro

Attributi

Fonte

Comune di Padova, Settore Pianificazione Urbanistica

Note

TEMA: c1016 Agricoltura

classe: c1016188 Localizzazione allevamenti di bestiame

Descrizione Localizzazione degli allevamenti per tipologia di bestiame (suini, bovini, equini, caprini, ovini e avicoli)

Rif. Legislativi L.R. n.11 del 23/04/2004

Nome File c1016188_NumCapiAllevamenti

Primitiva Geometrica Punto Linea Area

Formato Dati shp mdb dbf xls altro

Attributi

Fonte

ULSS16, Servizio Veterinario, Comune di Padova, Settore Pianificazione Urbanistica

Note

TEMA: c1017 Industria

classe: c1017035 Aziende a rischio rilevante

Descrizione Nome e indirizzo delle aziende con rischio di incidente rilevante

Rif. Legislativi L.R. n.11 del 23/04/2004

Nome File c1017035_AziendeRischioRilev.xls

Primitiva Geometrica Punto Linea Area

Formato Dati shp mdb dbf xls altro

Attributi

Fonte

Comune di Padova, Settore Ambiente

Note

TEMA: c1017 Industria

classe: c1017046 Localizzazione aziende a rischio rilevante

Descrizione Localizzazione delle aziende a rischio di incidente rilevante

Rif. Legislativi L.R. n.11 del 23/04/2004

Nome File c1017046_AziendeRischioRilevLoc.shp

Primitiva Geometrica Punto Linea Area

Formato Dati shp mdb dbf xls altro

Attributi

Fonte

Comune di Padova, Settore Ambiente e Settore Pianificazione Urbanistica

Note

TEMA: c1017 Industria

classe: c1017075 Zona Industriale di Padova

Descrizione Elenco delle ditte insediate all'interno della ZIP e analisi elenco delle categorie operative

Rif. Legislativi L.R. n.11 del 23/04/2004

Nome File c1017075_ZIP.xls

Primitiva Geometrica Punto Linea Area

Formato Dati shp mdb dbf xls altro

Attributi

Fonte

Camera di Commercio di Padova, Settore Pianificazione Urbanistica, Comune di Padova

Note

TEMA: c1017 Industria

classe: c1017085 Ambito della ZIP

Descrizione Individuazione delle suddivisioni produttive del territorio occupato da attività

Rif. Legislativi L.R. n.11 del 23/04/2004

Nome File c1017085_ZIPambito.pdf

Primitiva Geometrica Punto Linea Area

Formato Dati shp mdb dbf xls altro

Attributi

Fonte

Consorzio ZIP, Settore Pianificazione Urbanistica, Comune di Padova

Note

MATRICE c11: Pianificazione e vincoli

Tema: c1102 Vincoli

classe: c1102026 Aree di Interesse Pubblico
classe: c1102096 Zone Archeologiche (Aree)

Tema: c1104 Pianificazione urbanistica vigente

classe: c1104025 Piano regolatore generale vigente
classe: c1104035 Piano Urbano della Mobilità
classe: c1104061 Zone Territoriali Omogenee
classe: c1104105 Percorsi Ciclabili
classe: c1104115 Servizi Previsti
classe: c1104135 PAT documento preliminare
classe: c1104145 Concertazione e Partecipazione
classe: c1104155 Compatibilità Idraulica
classe: c1104165 Servizi Attuati
classe: c1104175 Servizi non Attuati

TEMA: c1102 Vincoli

classe: c1102026 Aree di Interesse Pubblico

Descrizione Localizzazione delle aree sottoposte a vincolo dalla Soprintendenza

Rif. Legislativi Testo Unico D.Lgs n.42 del 22/01/2004

Nome File c1102026_AreeInteressePubblico.shp

Primitiva Geometrica Punto Linea Area

Formato Dati shp mdb dbf xls altro

Attributi

Fonte

Comune di Padova, Settore Pianificazione Urbanistica, Soprintendenza dei Beni Architettonici VE-BL-PD-TV

Note

TEMA: c1102 Vincoli

classe: c1102096 Zone Archeologiche (Aree)

Descrizione Localizzazione delle aree sottoposte a vincolo archeologico dalla Soprintendenza

Rif. Legislativi Testo Unico D.Lgs n.42 del 22/01/2004

Nome File c1102096_ZoneArcheologicheA.shp

Primitiva Geometrica Punto Linea Area

Formato Dati shp mdb dbf xls altro

Attributi

Fonte

Comune di Padova, Settore Pianificazione Urbanistica, Soprintendenza dei Beni Architettonici VE-BL-PD-TV

Note

TEMA: c1104 Pianificazione urbanistica vigente

classe: c1104025 Piano regolatore generale vigente

Descrizione Piano regolatore vigente modificato nella ridefinizione del sistema dei servizi e delle norme

Rif. Legislativi L.R. n.11 del 23/04/2004

Nome File c1104025_PRGCVigente

Primitiva Geometrica Punto Linea Area

Formato Dati shp mdb dbf xls altro

Attributi

Fonte

Settore Pianificazione Urbanistica, Comune di Padova

Note

TEMA: c1104 Pianificazione urbanistica vigente

classe: c1104035 Piano Urbano della Mobilità

Descrizione Indagine sul sistema della mobilità esteso ai comuni dell'area metropolitana

Rif. Legislativi L.R. n.11 del 23/04/2004

Nome File c1104035_PUM

Primitiva Geometrica Punto Linea Area

Formato Dati shp mdb dbf xls altro

Attributi

Fonte

Settore Mobilità e Traffico, Comune di Padova

Note

TEMA: c1104 Pianificazione Urbanistica vigente

classe: c1104061 Zonizzazione del PRG vigente

Descrizione Zone territoriali omogenee

Rif. Legislativi art. 17 c.2° lettera b) della L.R.11/2004

Nome File c1104061_Zone

Primitiva Geometrica Punto Linea Area

Formato Dati shp mdb dbf xls altro

Attributi

Nome	Descrizione & Dominio	Tipo Dato	Dimensioni
ID_Zona	1° campo: chiave primaria	TESTO	18
cod_ISTAT	2° campo (ausiliario) - Codice ISTAT del Comune	TESTO	6
Sub_1	3° campo (ausiliario) - Vedi note	TESTO	2
Sub_2	4° campo (ausiliario) - Vedi note	TESTO	2
Sub_3	5° campo (ausiliario) - Vedi note	TESTO	2
Sub_4	6° campo (ausiliario) - Vedi note	TESTO	2
UMS	7° campo (ausiliario) - numerava univocamente le unità di partizione entro una stessa Classe di Area o Sub-area	TESTO	4

Fonte

Comune

Note

La zonizzazione del territorio comunale è ripartita in Entità Territoriali, chiamate *Unità Minime di Suddivisione (UMS)*.

Tutte le UMS sono entità di Classe geometrica "AREA", non sovrapponibili tra loro e non ulteriormente suddivisibili.

Tutte le UMS devono essere tracciate al netto della viabilità (classe: *b0105031_Viabilita*) e dell'idrografia (classe: *b0105041_Idrografia*), ad eccezione di quelle sottoposte ad un ulteriore livello (classe: *c1104081_ProgettoPianiAttuativi - Zonizzazione prevista nei piani attuativi*). Si ricorda infatti che la viabilità di progetto dei piani attuativi non va ad incidere sul disegno delle Zone di origine.

La struttura del tracciato record si articola diversamente a seconda della Classe di appartenenza dell'UMS.

Le Entità Territoriali si ripartiscono, in via del tutto teorica, in due classi:

- **A(1,2,3)** - le Zone Territoriali Omogenee vere e proprie, ovvero gli Ambiti a queste assimilabili;
- **B** - gli Ambiti di Applicazione di Schede Progettuali. A questa categoria non appartengono le schede con prescrizioni e indicazioni puramente architettoniche, bensì solo le schede con contenuto urbanistico. Per le schede architettoniche si potrà utilizzare eventualmente un sistema di collegamento direttamente all'edificio tramite un centroide.

Le aree in corso di trasformazione a seguito di un Piano Urbanistico Attuativo vigente in corso di esecuzione appartengono alla classe: *Zonizzazione prevista nei piani attuativi*;

A.1 Zone Territoriali ed Ambiti Assimilabili a Zone Territoriali (con l'esclusione delle zone F)

Nome	Descrizione & Dominio	Tipo Dato	Dimensioni																						
ID_Zona	1° campo: chiave primaria	TESTO	18																						
cod_ISTAT	2° campo (ausiliario) - Codice ISTAT del Comune	TESTO	6																						
Sub_1	3° campo (ausiliario) - Codice Zona: corrisponde all'ambito di Zona territoriale. Si può anche definire come Classe tipologica principale	TESTO	2																						
	<table border="1"> <thead> <tr> <th>cod</th> <th>Tipo Zona o Ambito</th> </tr> </thead> <tbody> <tr> <td>11</td> <td>A (Centro Storico o Nucleo di Antica Formazione) ⁽¹⁾</td> </tr> <tr> <td>12</td> <td>B (Zona Residenziale di Completamento) ⁽¹⁾</td> </tr> <tr> <td>13</td> <td>C (Zona Residenziale di Espansione, o non urbanizzata) ⁽¹⁾</td> </tr> <tr> <td>14</td> <td>D (Zona per Attività Economiche) ⁽¹⁾</td> </tr> <tr> <td>15</td> <td>E (Zona Agricola) ⁽¹⁾</td> </tr> <tr> <td>16</td> <td>F (Zona per Servizi) ⁽¹⁾</td> </tr> <tr> <td>25</td> <td>Piste da Sci e Loro Intorni (Demanio sciabile)⁽²⁾</td> </tr> <tr> <td>31</td> <td>Ambiti di Concessione per Attività di Cava</td> </tr> <tr> <td>32</td> <td>Ambiti di esercizio di Concessione Mineraria</td> </tr> <tr> <td>61</td> <td>Zone perequate</td> </tr> </tbody> </table>	cod	Tipo Zona o Ambito	11	A (Centro Storico o Nucleo di Antica Formazione) ⁽¹⁾	12	B (Zona Residenziale di Completamento) ⁽¹⁾	13	C (Zona Residenziale di Espansione, o non urbanizzata) ⁽¹⁾	14	D (Zona per Attività Economiche) ⁽¹⁾	15	E (Zona Agricola) ⁽¹⁾	16	F (Zona per Servizi) ⁽¹⁾	25	Piste da Sci e Loro Intorni (Demanio sciabile) ⁽²⁾	31	Ambiti di Concessione per Attività di Cava	32	Ambiti di esercizio di Concessione Mineraria	61	Zone perequate		
cod	Tipo Zona o Ambito																								
11	A (Centro Storico o Nucleo di Antica Formazione) ⁽¹⁾																								
12	B (Zona Residenziale di Completamento) ⁽¹⁾																								
13	C (Zona Residenziale di Espansione, o non urbanizzata) ⁽¹⁾																								
14	D (Zona per Attività Economiche) ⁽¹⁾																								
15	E (Zona Agricola) ⁽¹⁾																								
16	F (Zona per Servizi) ⁽¹⁾																								
25	Piste da Sci e Loro Intorni (Demanio sciabile) ⁽²⁾																								
31	Ambiti di Concessione per Attività di Cava																								
32	Ambiti di esercizio di Concessione Mineraria																								
61	Zone perequate																								
Sub_2	4° campo (ausiliario) - primo ordine di suddivisione tipologica dell'Area (Classe) di appartenenza (vedi stessi codici del sub1)	TESTO	2																						
Sub_3	5° campo (ausiliario) - secondo ordine di suddivisione tipologica dell'Area (Classe) di appartenenza (vedi stessi codici del sub1)	TESTO	2																						
Sub_4	6° campo (ausiliario) - terzo ordine di suddivisione tipologica dell'Area (Classe) di appartenenza (vedi stessi codici del sub1)	TESTO	2																						
UMS	7° campo (ausiliario) - numerava univocamente le unità di partizione entro una stessa Classe di Area o Sub-area	TESTO	4																						

Note:

(1) - Codifiche derivate dal DM 1444/68 e dalla LR 61/85

(2) - Codifiche aggiuntive derivate dal repertorio del *Manuale delle Grafie* (v. *Manuale Delle Grafie- 1983* - Tav. 13.1/II - Tav. 13.3/I).

A.3 Solo per le zone F, quando l'indicazione progettuale del PRG è generica e non va oltre la classificazione proposta dal DM 1444/68.

Nome	Descrizione & Dominio	Tipo Dato	Dimensioni	
ID_Zona	1° campo: chiave primaria	TESTO	18	
cod_ISTAT	2° campo (ausiliario) - Codice ISTAT del Comune	TESTO	6	
Sub_1	3° campo (ausiliario) - Codice Zona: è <i>sempre</i> 16	TESTO	2	
Sub_2	4° campo (ausiliario) -	TESTO	2	
	cod			Tipo di servizio
	aa			Aree per l'istruzione (rif. lettera a) art. 3 DI 1444/68)
	bb			Aree per attrezzature di interesse comune (rif. lettera b) art. 3 DI 1444/68)
	cc			Aree attrezzature parco e per il gioco e lo sport (rif. lettera c) art. 3 DI 1444/68)
dd	Aree per parcheggi (rif. lettera d) art. 3 DI 1444/68)			
Sub_3	5° campo (ausiliario) - La codifica da utilizzare è la stessa riportata al Sub_2	TESTO	2	
Sub_4	6° campo (ausiliario) - La codifica da utilizzare è la stessa riportata al Sub_2	TESTO	2	
UMS	7° campo (ausiliario) - numera univocamente le unità di partizione entro una stessa Classe di Area o Sub-area	TESTO	4	

TEMA: c1104 Pianificazione urbanistica vigente

classe: c1104105 Percorsi Ciclabili

Descrizione Rete generale delle piste ciclabili

Rif. Legislativi L.R. n.11 del 23/04/2004

Nome File c1104105_Percorsi.pdf

Primitiva Geometrica Punto Linea Area

Formato Dati shp mdb dbf xls altro

Attributi

Fonte

Settore Mobilità e Traffico, Comune di Padova

Note

TEMA: c1104 Pianificazione urbanistica vigente

classe: c1104115 Servizi Previsti

Descrizione Individuazione e quantificazione delle aree a servizi previste dal PRG vigente

Rif. Legislativi L.R. n.11 del 23/04/2004

Nome File c1104115_ServiziPrevisti.pdf

Primitiva Geometrica Punto Linea Area

Formato Dati shp mdb dbf xls altro

Attributi

Fonte

Comune di Padova, Settore Pianificazione Urbanistica, Agenzia del territorio, Ufficio del Catasto

Note

TEMA: c1104 Pianificazione urbanistica vigente

classe: c1104135 PAT documento preliminare

Descrizione Processo di concertazione preliminare con Enti e Associazioni (Agenda 21) e stesura tecnica

Rif. Legislativi L.R. n.11 del 23/04/2004

Nome File c1104135_PATpreliminare.pdf

Primitiva Geometrica Punto Linea Area

Formato Dati shp mdb dbf xls altro

Attributi

Fonte

Comune di Padova, Settore Pianificazione Urbanistica

Note

TEMA: c1104 Pianificazione urbanistica vigente

classe: c1104145 Concertazione e Partecipazione

Descrizione Concertazione e partecipazione sviluppata dai Consigli Circostrizionali e da Agenda 21

Rif. Legislativi L.R. n.11 del 23/04/2004

Nome File c1104145_Concertazione

Primitiva Geometrica Punto Linea Area

Formato Dati shp mdb dbf xls altro

Attributi

Fonte

Consigli Circostrizionali, Agenda 21, Comune di Padova, Settore Pianificazione Urbanistica.

Note

TEMA: c1104 Pianificazione urbanistica vigente

classe: c1104155 Compatibilità Idraulica

Descrizione Relazione di valutazione idraulica relativa alle nuove zone edificabili previste dalle varianti al PRG: "variante per l'area del quadrante est" e

Rif. Legislativi D.G.R. n.3637 del 13/12/2002

Nome File c1104155_CompatibilitàIdraulica

Primitiva Geometrica Punto Linea Area

Formato Dati shp mdb dbf xls altro

Attributi

Fonte

Comune di Padova, Settore Pianificazione Urbanistica.

Note

TEMA: c1104 Pianificazione urbanistica vigente

classe: c1104165 Servizi Attuati

Descrizione Individuazione e quantificazione delle aree a servizi attuate dal PRG vigente

Rif. Legislativi L.R. n.11 del 23/04/2004

Nome File c1104165_ServiziAttuati.pdf

Primitiva Geometrica Punto Linea Area

Formato Dati shp mdb dbf xls altro

Attributi

Fonte

Comune di Padova, Settore Pianificazione Urbanistica, Agenzia del territorio, Ufficio del Catasto

Note

TEMA: c1104 Pianificazione urbanistica vigente

classe: c1104175 Servizi non Attuati

Descrizione Individuazione e quantificazione delle aree a servizi non attuati dal PRG vigente

Rif. Legislativi L.R. n.11 del 23/04/2004

Nome File c1104175_ServiziNonAttuati.pdf

Primitiva Geometrica Punto Linea Area

Formato Dati shp mdb dbf xls altro

Attributi

Fonte

Comune di Padova, Settore Pianificazione Urbanistica, Agenzia del territorio, Ufficio del Catasto

Note

