

1) COMUNE INTERESSATO:

COMUNE DI PADOVA

00 SPEDIZIONE IN ABBONAMENTO

00 SPEDIZIONE IN ABBONAMENTO

2) QUARTIERE:
ZONA OVEST DI PADOVA

3) TIPOLOGIA DI PIANO: **IMBANTIMENTO ATTIVO**

**Piano Urbanistico Attuativo
"VIA PELOSA"**

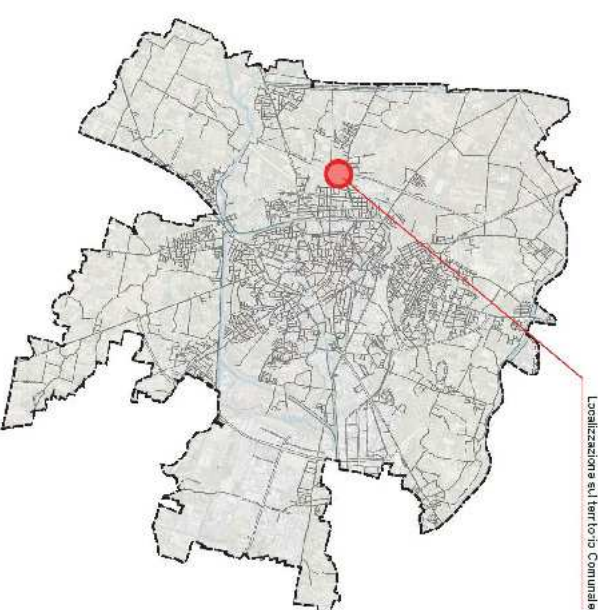
4) DENOMINAZIONE PIANO:
"VIA PELOSA"

5) UBICAZIONE PIANO:
Tra lo svincolo della Tangenziale di C.so Austraria e Via Pelosa

6) PROGETTISTA:

Arch. Michele Tognon

7) COMMITTENTE:



8) TAVOLA TIPOLOGICA:

-DOCUMENTAZIONE FOTOGRAFICA-

10) SCALE:

1:1) TAVOLA:

03

9) TAVOLA TECNICO-GRAFICA:

ZONIZZAZIONE di PIANO Progettivo/ Legenda - Tabella SIMBIOLOGICA - DATI TECNICI

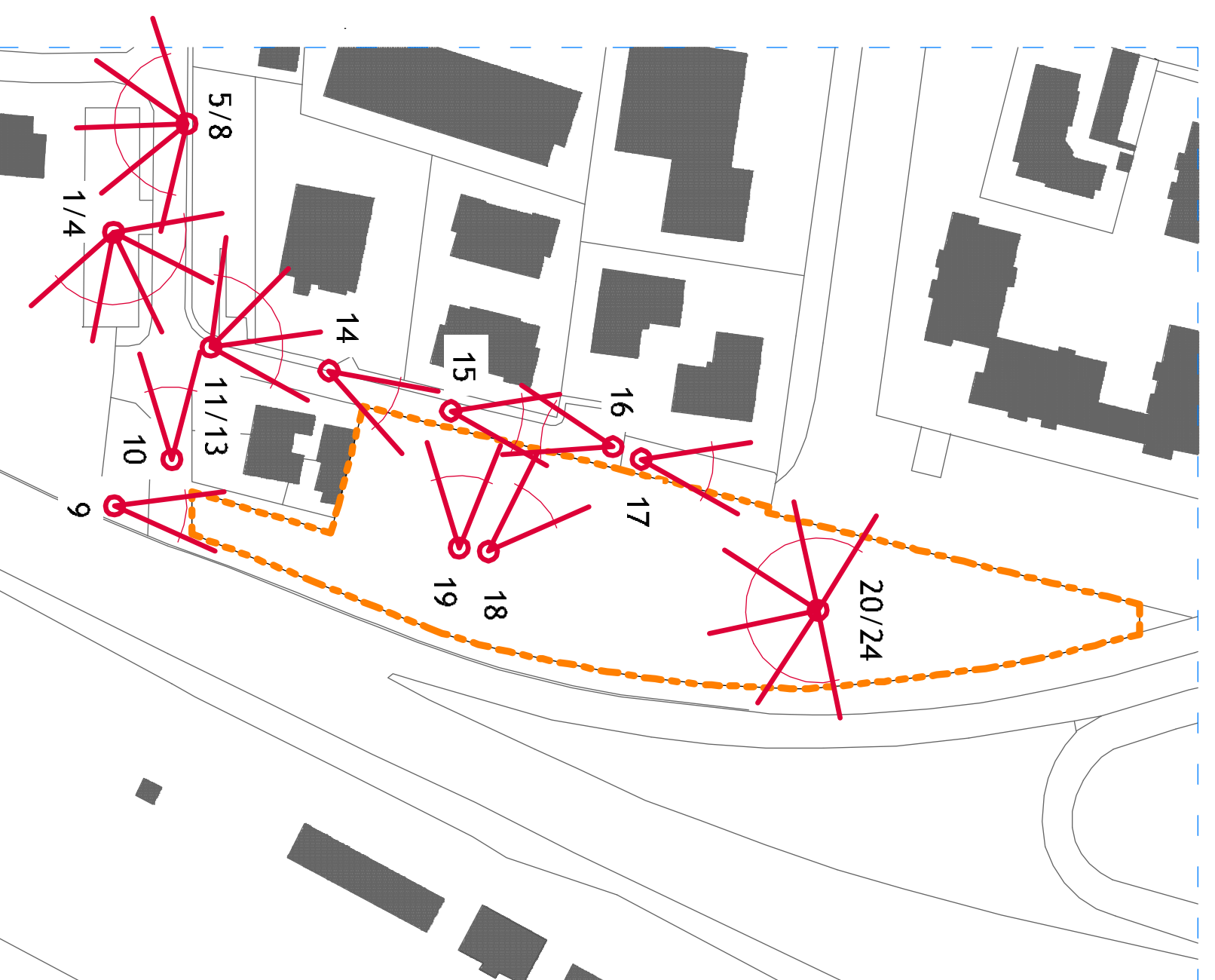
10) LEGGE PROGETTIVA: **ART. 48/10M**

Architetto Michele Tognon, studio in Via Matteotti, 47 - 35010 Limena (PD) mail: arch.tognon@libero.it

QUESTO DOCUMENTO NON POTRA' ESSERE USATO, RIPRODOTTO O ALTRIMENTI PUBBLICATO IN TUTTO O IN PARTE SENZA IL CONSENSO DELL'ARCHITETTO A. ZAPPALÀ N. 889

SCHEMA PLANIMETRICO dei CONI di VISUALE

(rappresentazione grafica base)



LEGENDA

area interessata dall'intervento

n. cono di visuale e numerazione foto



foto 1



foto 2



foto 3



foto 13



foto 14



foto 15



foto 4



foto 5



foto 6



foto 16



foto 17



foto 18



foto 7



foto 8



foto 9



foto 19



foto 20



foto 21



foto 10



foto 11



foto 12




foto 22



foto 23



foto 24