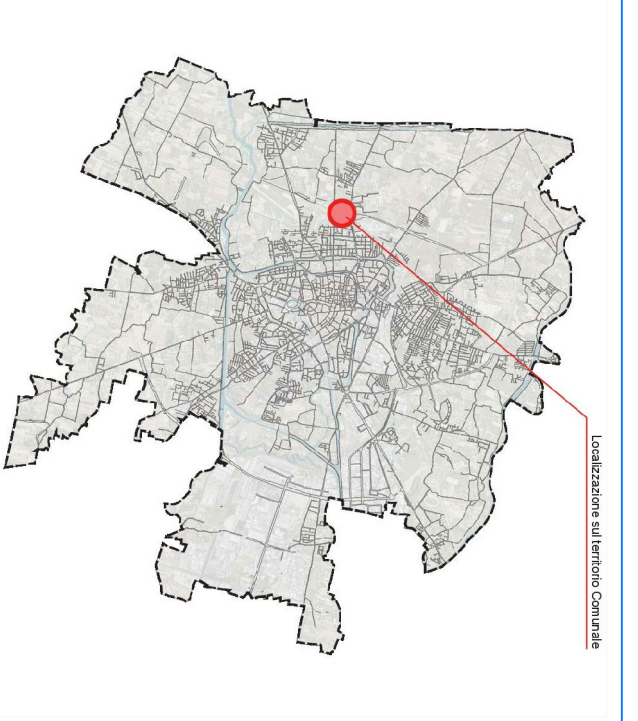


**Piano Urbanistico Attuativo
"VIA PELOSA"**
Tra lo svincolo della Tangenziale di C.so Australiata e Via Pelosa

6) PROGETTISTA:
Arch. Michele Tognon



8) TAVOLA TIPO DI OPERAZIONE:
- SEZIONI URBANISTICHE e SEZIONI STRADALI TIPO-

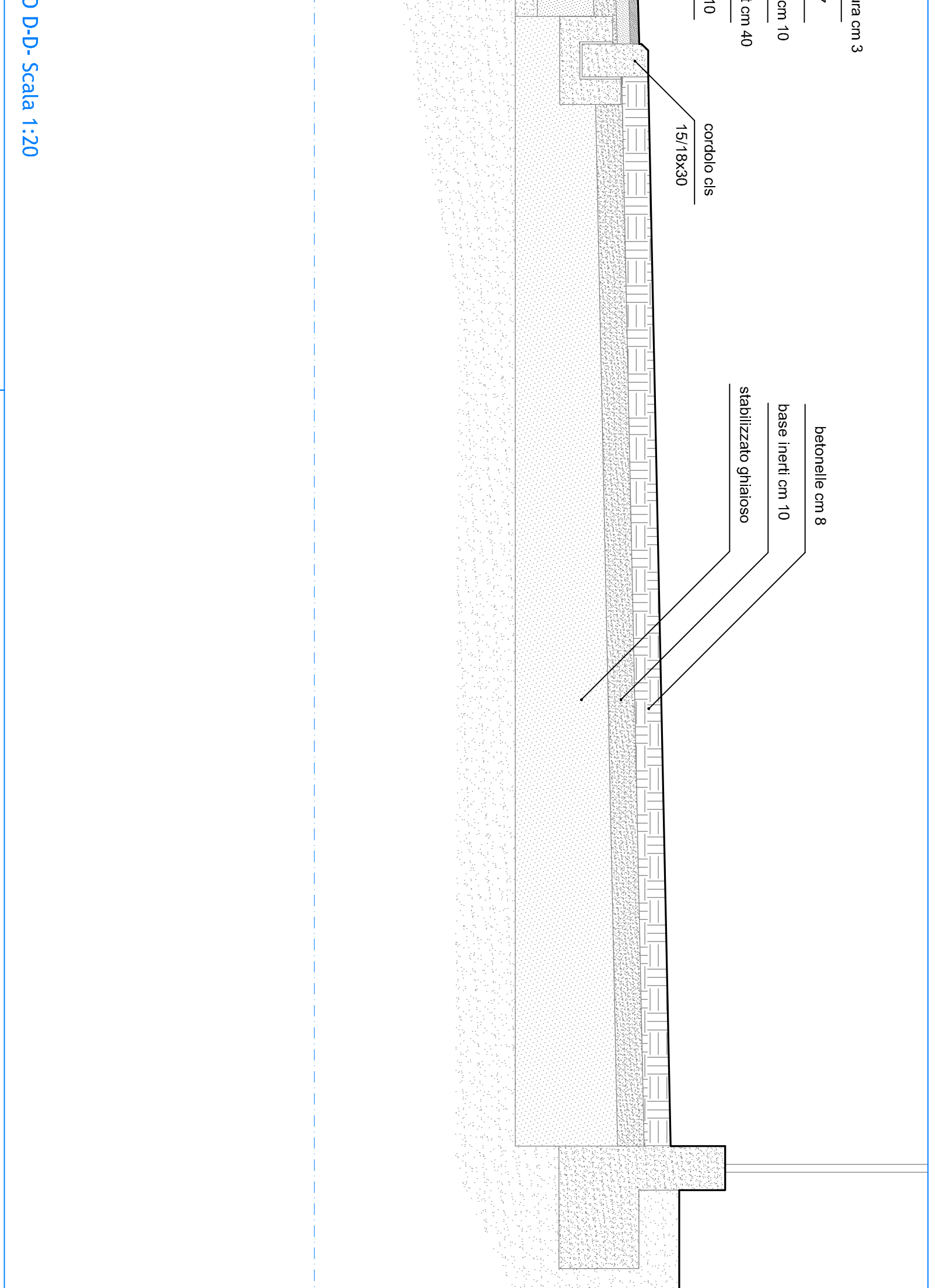
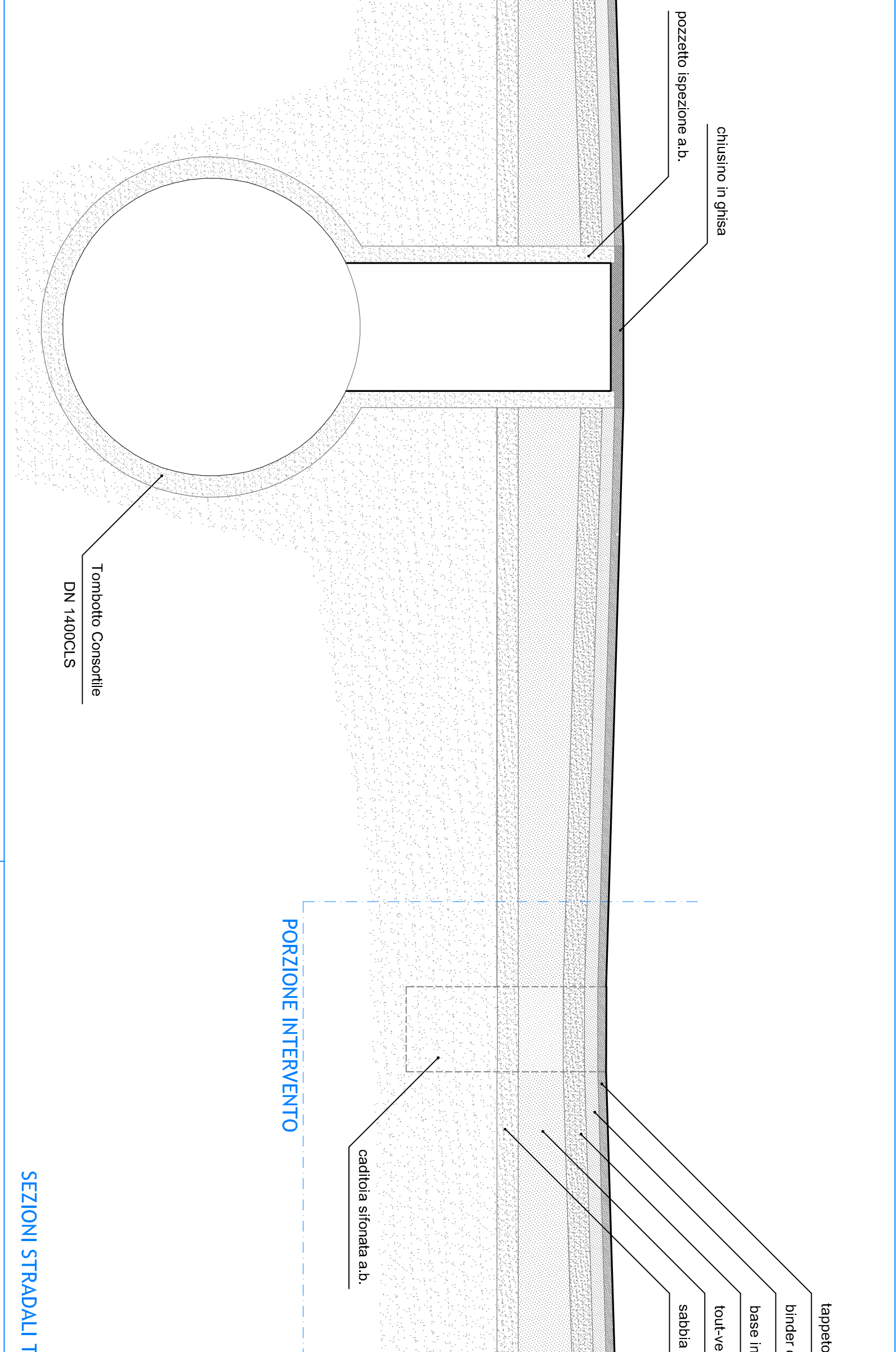
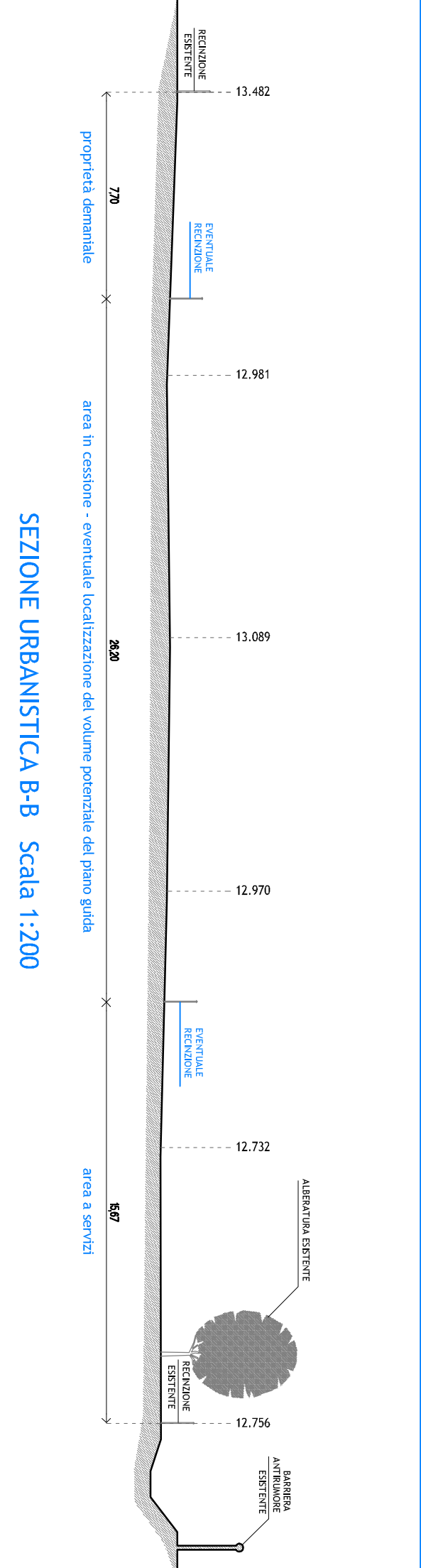
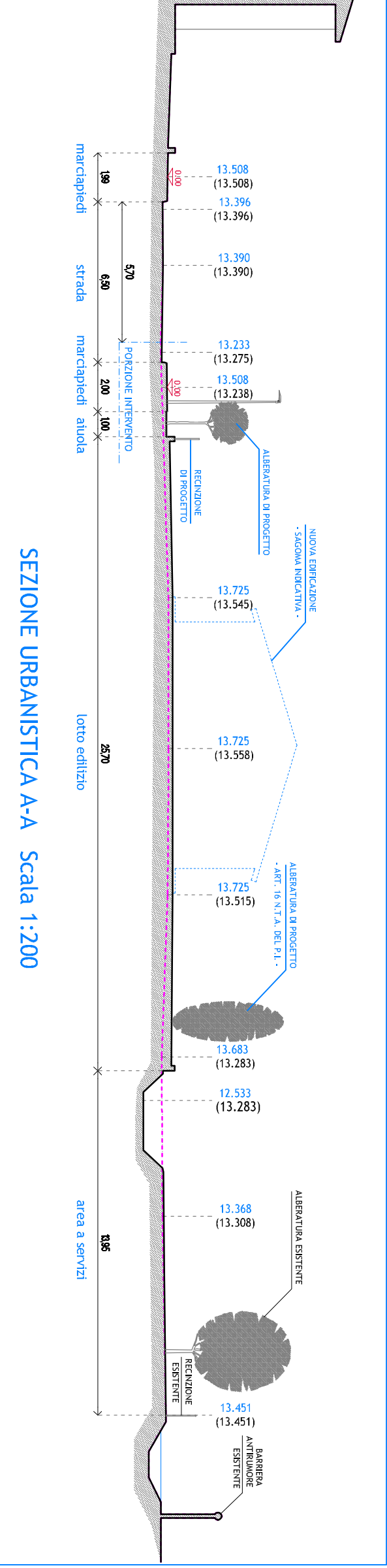
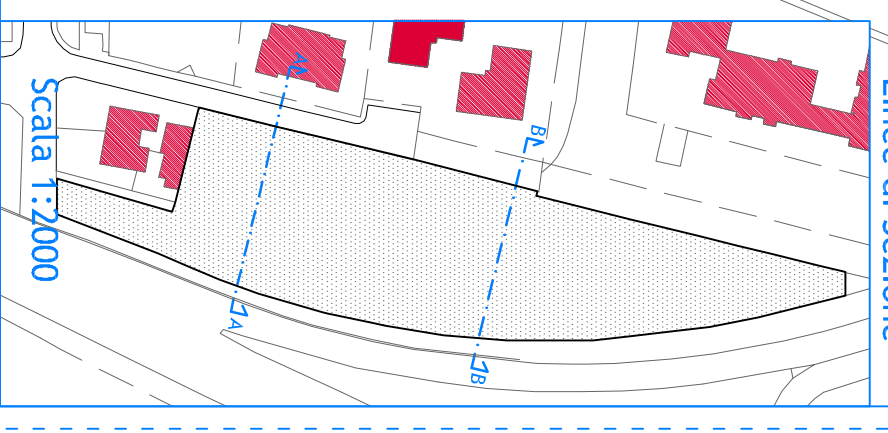
9) TAVOLA TIPO DI SEZIONI URBANISTICHE / SEZIONI STRADALI

10) SCALA:
Varie

11) TAVOLA TIPO:
08

12) LOGO PROGETTISTA, DATA REDAZIONE:
Architetto Michele Tognon, studio in Via Maineretti, 47 - 35010 Limeria (PD) mail: arch.tognon@libero.it

OGGETTO DOCUMENTO: NON INTERFERIRE ESPlicitO, RISPETTANDO IL TRATTO DI AREA DESTINATA A TERZIUMI PUBBLICI, IN TUTTO IL PERIMETRO DEL PROGETTO, IL CONSENSO DEL PROGETTO AL. 22/2014 (R. 48)



Legenda - SIMBOLOGIA PLANIMETRIA

- Linea di Sezione
- Area in Cassone
- Vende Pubblico Attrezzato di Interesse Generale
- Vende Privato
- Edifici Esistenti
- Area di Intervento
- Alberature da piantare
- Arbusti da piantare
- Acer campestre - nuovo impianto
- Ipotesi Indicativa Fabbricato di Progetto

Legenda - SEZIONI URBANISTICHE

- 13.508 Quota di Progetto
- (13.508) Quota Stato di Fatto
- profilo di progetto
- profilo Stato di Fatto

Legenda - SEZIONI STRADALI TIPO

- RETINO
- STRATO
- SPESORE
- COMPOSIZIONE

TABELLA SEZIONE TIPO ASFALTO

Tappeo di Usura	cm. 3	INERTI max Ø 8 MM.
Binder	cm. 7	INERTI max Ø 20 MM.
Base	cm. 10	INERTI max Ø 40 MM.
Tot-Venanti	cm. 40	INERTI max Ø 70 MM.
Sabbia	cm. 10	

TABELLA SEZIONE TIPO BETONELLE

Betonelle	cm. 8	ELEMENTI A CUBETTI O PASTIGLIE
Allietamento	cm. 10	BASE INERTI
Sottotondo	sul posto	STABILIZZATO GIAMOSO

TABELLA SEZIONE TIPO MARCIAPEDI

Tappeo di Usura	cm. 3	INERTI max Ø 8 MM.
Allietamento	cm. 10	C.A. E RETE ELETTROSCALDATA
Sottotondo	sul posto	STABILIZZATO GIAMOSO

