






# LEGENDA

-  FASE 1 – PRECISE DISPOSIZIONI
-  FASE 2 – SENZA PRECISE DISPOSIZIONI


## AREE ESTERNE

-  a. PARCHEGGI
-  b. AREE A VERDE ATTREZZATO
-  c. AREE COMUNI PERCORSI DI COLLEGAMENTO TRA VIA D. CAMPAGNOLA E VIA P. CANAL

## EDIFICI

-  LINEE MASSIMO INVILUPPO EDIFICABILE

- 1 EDIFICIO ESISTENTE A USO DIREZIONALE
- 2 EDIFICIO ESISTENTE A NUOVO USO DIREZIONALE
- 3 EDIFICIO ESISTENTE A USO RESIDENZIALE (fase2)
- 4 EDIFICIO NUOVA COSTRUZIONE AULE – USO DIREZIONALE (art. 3 c. 3 delle N.T.A. del P.I.)
- 5 VANI TECNICI (CABINA ENEL, ECC.)



UNIVERSITÀ  
DEGLI STUDI  
DI PADOVA

1222-2022  
**800**  
ANNI

COMPLESSO EX-S.E.E.F.  
VIA CAMPAGNOLA - PADOVA

PIANO DI RECUPERO

AREA EDILIZIA E SICUREZZA  
Ufficio Sviluppo Edilizio

PADOVA - Palazzo S. Stefano - P.zza Antenore n.3  
tel. 049/8273274 fax 049/8273269



cod.edif.: 01220

SEEF Via Campagnola

tav.:

**A02**

STATO DI PROGETTO

Identificazione fasi di esecuzione del piano e funzioni future

data: 17-02-2020

scala: 1:500

disegnatori:

aggiorn.: 11-02-2021

nome file: 01220 A02A.dwg